

## Tissu économique

### Zone étudiée

QP Les Chenevières (QP070004)

### Zones de comparaison

Commune 2014 : Héricourt

EPCI 2015 : CC du Pays d'Héricourt

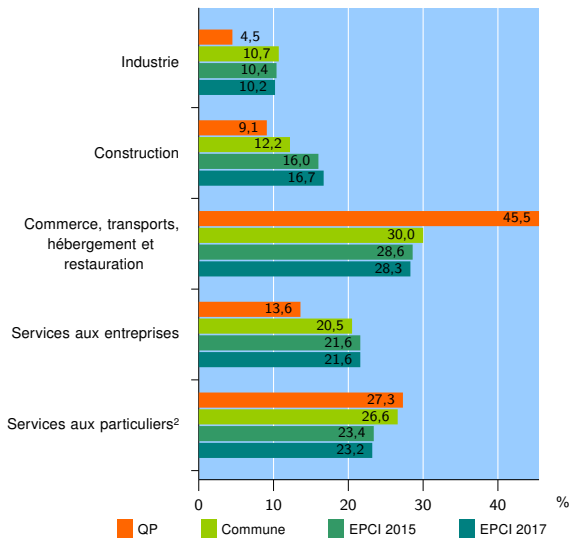
EPCI 2017 : CC du Pays d'Héricourt

### Activité des établissements

	QP	Commune	EPCI 2015	EPCI 2017
<b>Nombre d'établissements</b>	<b>22</b>	<b>523</b>	<b>811</b>	<b>844</b>
Industrie	1	56	84	86
Construction	2	64	130	141
Commerce, transports, hébergement et restauration	10	157	232	239
Dont : commerce de gros <sup>1</sup>	1	17	31	32
commerce de détail <sup>1</sup>	5	80	100	103
Services aux entreprises	3	107	175	182
Services aux particuliers <sup>2</sup>	6	139	190	196
Dont : enseignement, santé et action sociale	4	86	113	114

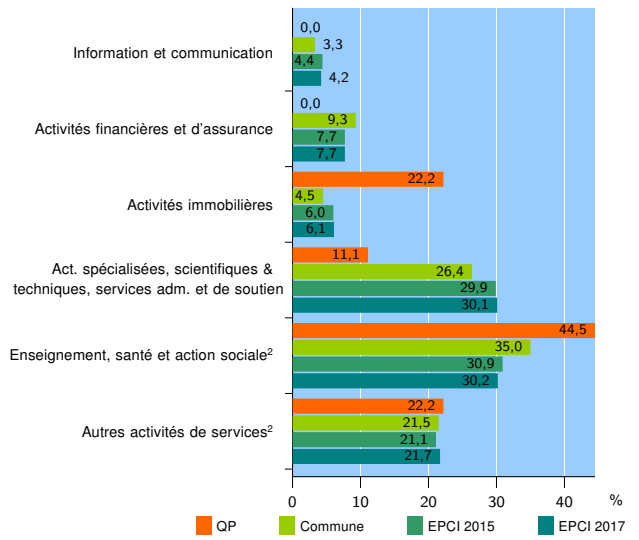
Source : Insee, Répertoire des entreprises et des établissements<sup>3</sup> (Sirene) au 01/01/2015

### Activité des établissements



Source : Insee, Répertoire des entreprises et des établissements<sup>3</sup> (Sirene) au 01/01/2015

### Activité des établissements de service



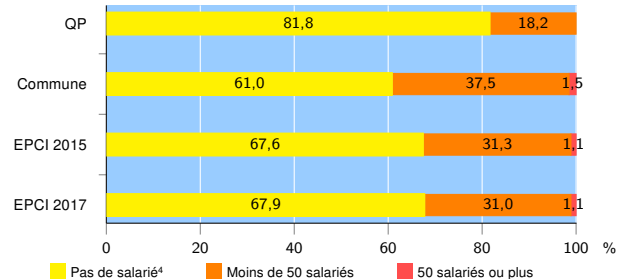
Source : Insee, Répertoire des entreprises et des établissements<sup>3</sup> (Sirene) au 01/01/2015

### Démographie d'établissements

	QP	Commune	EPCI 2015	EPCI 2017
<b>Créations et transferts d'établissements</b>	<b>9</b>	<b>72</b>	<b>131</b>	<b>134</b>
Part des transferts (%)	33,3	27,8	23,7	23,1
Part des créations (%)	66,7	72,2	76,3	76,9
Part de micro-entrepreneurs parmi les créations d'établissements (%)	100,0	59,6	59,0	s
<b>Taux de créations et transferts (%)</b>	<b>40,9</b>	<b>13,8</b>	<b>16,2</b>	<b>15,9</b>

Source : Insee, Répertoire des entreprises et des établissements<sup>3</sup> (Sirene) en 2015

### Taille des établissements



Source : Insee, Répertoire des entreprises et des établissements<sup>3</sup> (Sirene) au 01/01/2015

<sup>1</sup> : À l'exception des automobiles et des motocycles

<sup>2</sup> : Les services aux particuliers sont composés de l'enseignement, santé et action sociale ainsi que des autres activités de service

<sup>3</sup> : Établissements du champ marchand non agricole

<sup>4</sup> : Y compris inconnu et non enregistré

### Signes conventionnels utilisés

s : secret statistique (y compris entre indicateurs et entre zones géographiques)  
nd : données non disponibles ou non diffusables (ex. mauvaise qualité de géolocalisation)  
/// : absence de résultat due à la nature des choses (ex. pas d'EPCI 2015)