

## Tissu économique

### Zone étudiée

QP Mesnils Pasteur (QP039001)

### Zones de comparaison

Commune 2020 : Dole

EPCI 2015 : CA du Grand Dole

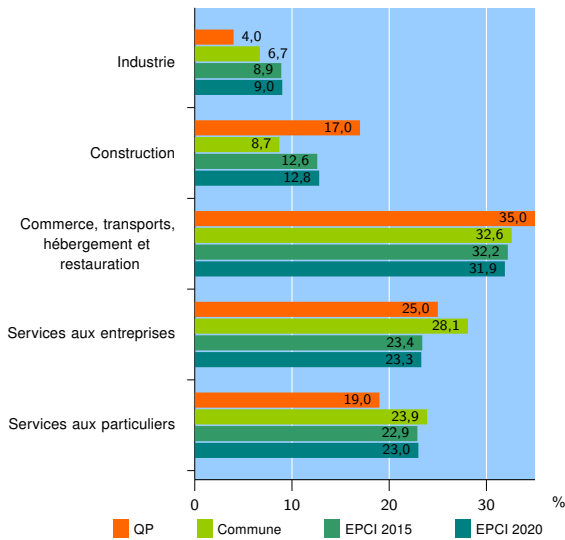
EPCI 2020 : CA du Grand Dole

### Activité des établissements

	QP	Commune	EPCI 2015	EPCI 2020
<b>Nombre d'établissements</b>	<b>100</b>	<b>1 993</b>	<b>3 580</b>	<b>3 658</b>
Industrie	4	134	320	329
Construction	17	173	452	468
Commerce, transports, hébergement et restauration	35	650	1 151	1 165
Dont : commerce de gros <sup>1</sup>	2	52	104	105
commerce de détail <sup>1</sup>	18	350	571	576
Services aux entreprises	25	559	838	853
Services aux particuliers	19	477	819	843
Dont : enseignement, santé et action sociale	15	303	490	505

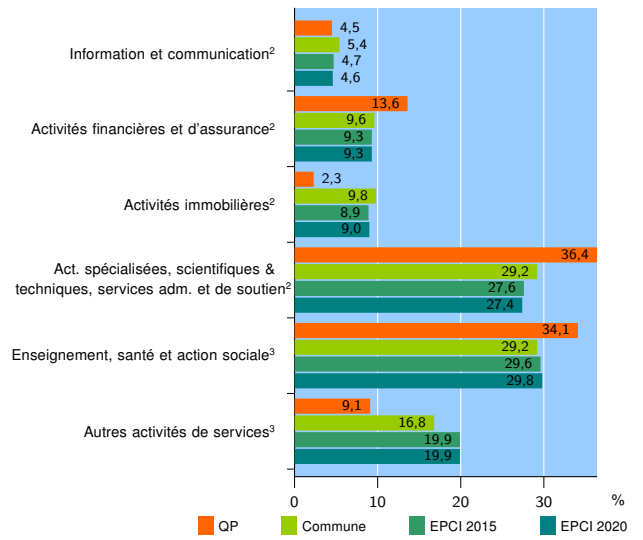
Source : Insee, Répertoire des entreprises et des établissements<sup>4</sup> (Sirene) au 31/12/2018

### Activité des établissements



Source : Insee, Répertoire des entreprises et des établissements<sup>4</sup> (Sirene) au 31/12/2018

### Activité des établissements de service



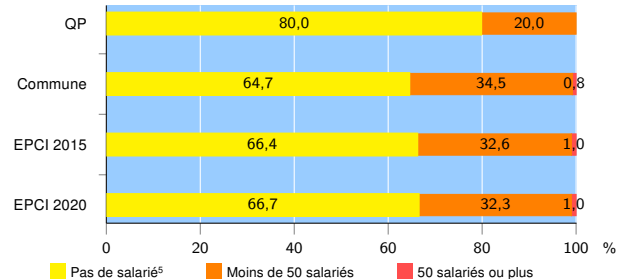
Source : Insee, Répertoire des entreprises et des établissements<sup>4</sup> (Sirene) au 31/12/2018

### Démographie d'établissements

	QP	Commune	EPCI 2015	EPCI 2020
<b>Créations et transferts d'établissements</b>	<b>30</b>	<b>333</b>	<b>616</b>	<b>630</b>
Part des transferts (%)	6,7	24,6	21,3	21,1
Part des créations (%)	93,3	75,4	78,7	78,9
Part de micro-entrepreneurs parmi les créations d'établissements (%)	71,4	50,2	52,2	52,5
<b>Taux de créations et transferts (%)</b>	<b>30,0</b>	<b>16,7</b>	<b>17,2</b>	<b>17,2</b>

Source : Insee, Répertoire des entreprises et des établissements<sup>4</sup> (Sirene) en 2019

### Taille des établissements



Source : Insee, Répertoire des entreprises et des établissements<sup>4</sup> (Sirene) au 31/12/2018

<sup>1</sup> : À l'exception des automobiles et des motocycles

<sup>2</sup> : Services aux entreprises

<sup>3</sup> : Services aux particuliers

<sup>4</sup> : Établissements du champ marchand non agricole

<sup>5</sup> : Y compris inconnu et non enregistré

### Signes conventionnels utilisés

s : secret statistique (y compris entre indicateurs et entre zones géographiques)

nd : données non disponibles ou non diffusables (ex. mauvaise qualité de géolocalisation)

/// : absence de résultat due à la nature des choses (ex. pas d'EPCI 2015)