

## Tissu économique

### Zone étudiée

QP Les Fougères (QP025009)

### Zones de comparaison

Commune 2019 : Grand-Charmont

EPCI 2015 : CA du Pays de Montbéliard

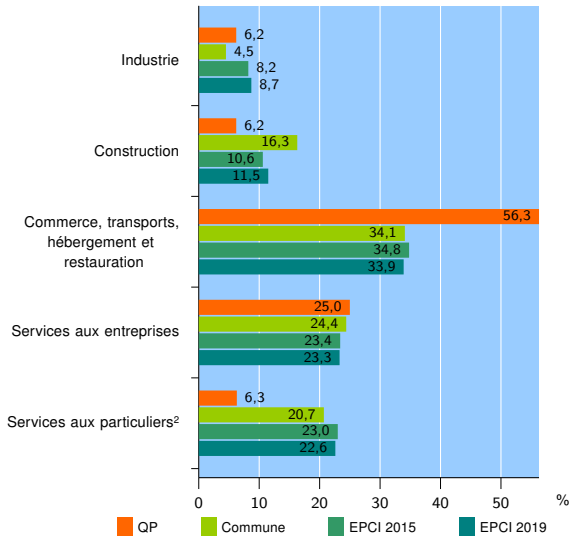
EPCI 2019 : CA Pays de Montbéliard Agglomération

### Activité des établissements

	QP	Commune	EPCI 2015	EPCI 2019
<b>Nombre d'établissements</b>	<b>16</b>	<b>135</b>	<b>5 948</b>	<b>6 933</b>
Industrie	1	6	486	605
Construction	1	22	633	798
Commerce, transports, hébergement et restauration	9	46	2 070	2 348
Dont : commerce de gros <sup>1</sup>	0	4	223	246
commerce de détail <sup>1</sup>	8	24	1 035	1 156
Services aux entreprises	4	33	1 394	1 616
Services aux particuliers <sup>2</sup>	1	28	1 365	1 566
Dont : enseignement, santé et action sociale	1	22	827	939

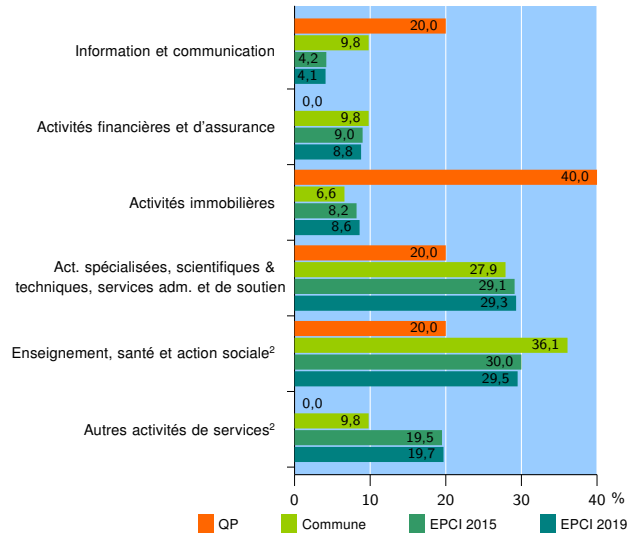
Source : Insee, Répertoire des entreprises et des établissements<sup>3</sup> (Sirene) au 31/12/2017

### Activité des établissements



Source : Insee, Répertoire des entreprises et des établissements<sup>3</sup> (Sirene) au 31/12/2017

### Activité des établissements de service



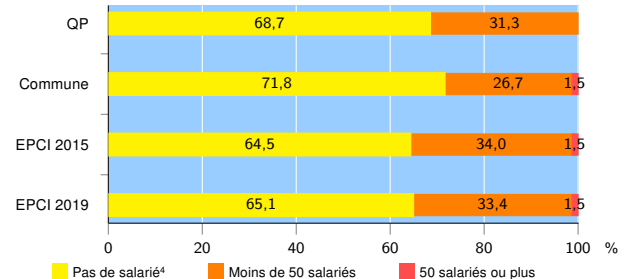
Source : Insee, Répertoire des entreprises et des établissements<sup>3</sup> (Sirene) au 31/12/2017

### Démographie d'établissements

	QP	Commune	EPCI 2015	EPCI 2019
<b>Créations et transferts d'établissements</b>	<b>9</b>	<b>41</b>	<b>1 030</b>	<b>1 183</b>
Part des transferts (%)	22,2	12,2	20,0	19,0
Part des créations (%)	77,8	87,8	80,0	81,0
Part de micro-entrepreneurs parmi les créations d'établissements (%)	s	47,2	50,1	52,1
<b>Taux de créations et transferts (%)</b>	<b>56,2</b>	<b>30,4</b>	<b>17,3</b>	<b>17,1</b>

Source : Insee, Répertoire des entreprises et des établissements<sup>3</sup> (Sirene) en 2018

### Taille des établissements



Source : Insee, Répertoire des entreprises et des établissements<sup>3</sup> (Sirene) au 31/12/2017

<sup>1</sup> : À l'exception des automobiles et des motocycles

<sup>2</sup> : Les services aux particuliers sont composés de l'enseignement, santé et action sociale ainsi que des autres activités de service

<sup>3</sup> : Établissements du champ marchand non agricole

<sup>4</sup> : Y compris inconnu et non enregistré

### Signes conventionnels utilisés

s : secret statistique (y compris entre indicateurs et entre zones géographiques)  
nd : données non disponibles ou non diffusables (ex. mauvaise qualité de géolocalisation)  
/// : absence de résultat due à la nature des choses (ex. pas d'EPCI 2015)