

## Tissu économique

### Zone étudiée

QP Les Champs Montants (QP025007)

### Zones de comparaison

Commune 2015 : Audincourt

EPCI 2015 : CA du Pays de Montbéliard

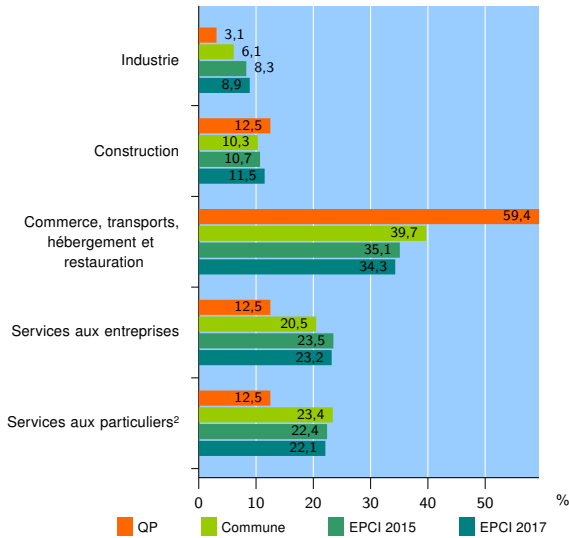
EPCI 2017 : CA Pays de Montbéliard

### Activité des établissements

	QP	Commune	EPCI 2015	EPCI 2017
<b>Nombre d'établissements</b>	<b>32</b>	<b>816</b>	<b>5 707</b>	<b>6 659</b>
Industrie	1	50	474	591
Construction	4	84	608	766
Commerce, transports, hébergement et restauration	19	324	2 002	2 287
Dont : commerce de gros <sup>1</sup>	0	18	208	227
commerce de détail <sup>1</sup>	13	183	1 039	1 171
Services aux entreprises	4	167	1 344	1 546
Services aux particuliers <sup>2</sup>	4	191	1 279	1 469
Dont : enseignement, santé et action sociale	2	119	765	874

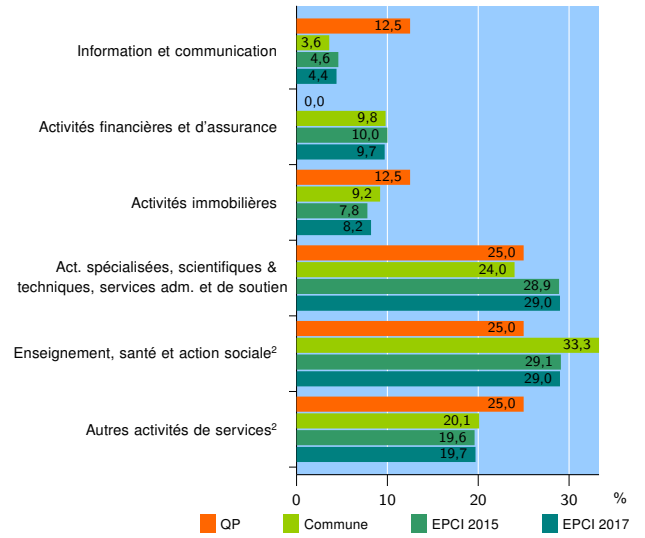
Source : Insee, Répertoire des entreprises et des établissements<sup>3</sup> (Sirene) au 31/12/2015

### Activité des établissements



Source : Insee, Répertoire des entreprises et des établissements<sup>3</sup> (Sirene) au 31/12/2015

### Activité des établissements de service



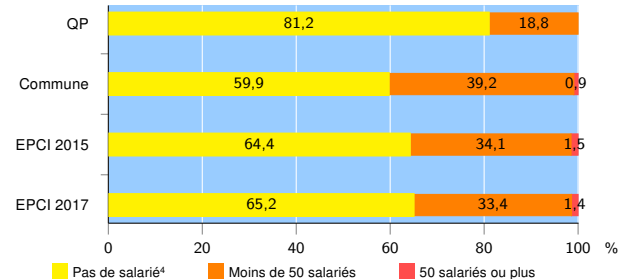
Source : Insee, Répertoire des entreprises et des établissements<sup>3</sup> (Sirene) au 31/12/2015

### Démographie d'établissements

	QP	Commune	EPCI 2015	EPCI 2017
<b>Créations et transferts d'établissements</b>	<b>9</b>	<b>144</b>	<b>899</b>	<b>1 053</b>
Part des transferts (%)	0,0	9,7	18,0	17,8
Part des créations (%)	100,0	90,3	82,0	82,2
Part de micro-entrepreneurs parmi les créations d'établissements (%)	88,9	45,4	53,2	54,7
<b>Taux de créations et transferts (%)</b>	<b>28,1</b>	<b>17,6</b>	<b>15,8</b>	<b>15,8</b>

Source : Insee, Répertoire des entreprises et des établissements<sup>3</sup> (Sirene) en 2016

### Taille des établissements



Source : Insee, Répertoire des entreprises et des établissements<sup>3</sup> (Sirene) au 31/12/2015

<sup>1</sup> : À l'exception des automobiles et des motocycles

<sup>2</sup> : Les services aux particuliers sont composés de l'enseignement, santé et action sociale ainsi que des autres activités de service

<sup>3</sup> : Établissements du champ marchand non agricole

<sup>4</sup> : Y compris inconnu et non enregistré

### Signes conventionnels utilisés

s : secret statistique (y compris entre indicateurs et entre zones géographiques)  
nd : données non disponibles ou non diffusables (ex. mauvaise qualité de géolocalisation)  
/// : absence de résultat due à la nature des choses (ex. pas d'EPCI 2015)