

## Tissu économique

### Zone étudiée

QP Grette (QP025002)

### Zones de comparaison

Commune 2019 : Besançon

EPCI 2015 : CA du Grand Besançon

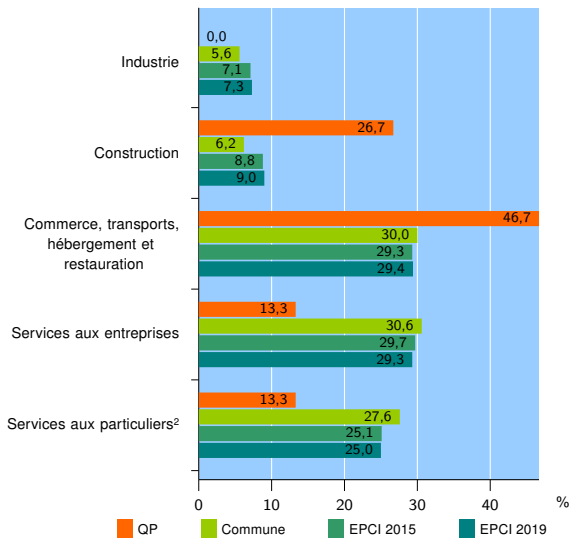
EPCI 2019 : CA du Grand Besançon

### Activité des établissements

	QP	Commune	EPCI 2015	EPCI 2019
<b>Nombre d'établissements</b>	<b>15</b>	<b>8 956</b>	<b>13 460</b>	<b>14 407</b>
Industrie	0	502	959	1 048
Construction	4	550	1 177	1 290
Commerce, transports, hébergement et restauration	7	2 689	3 948	4 240
Dont : commerce de gros <sup>1</sup>	1	282	551	596
commerce de détail <sup>1</sup>	5	1 432	1 923	2 015
Services aux entreprises	2	2 740	4 000	4 224
Services aux particuliers <sup>2</sup>	2	2 475	3 376	3 605
Dont : enseignement, santé et action sociale	2	1 779	2 349	2 513

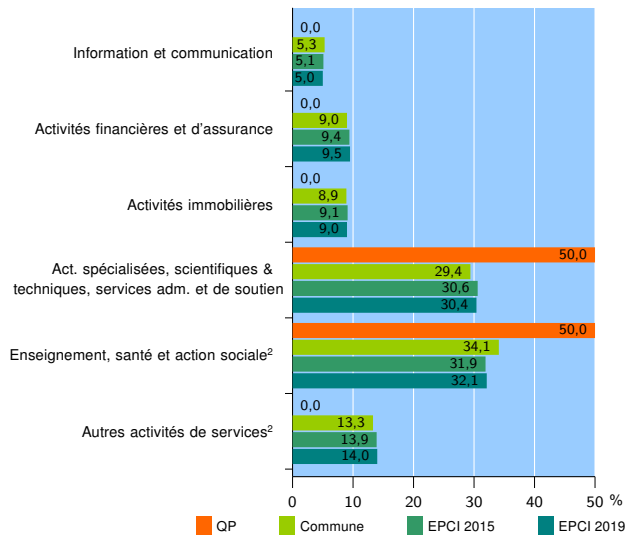
Source : Insee, Répertoire des entreprises et des établissements<sup>3</sup> (Sirene) au 31/12/2017

### Activité des établissements



Source : Insee, Répertoire des entreprises et des établissements<sup>3</sup> (Sirene) au 31/12/2017

### Activité des établissements de service



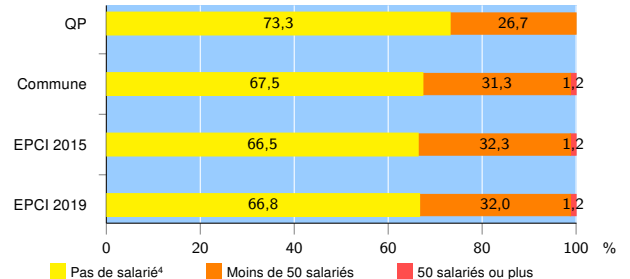
Source : Insee, Répertoire des entreprises et des établissements<sup>3</sup> (Sirene) au 31/12/2017

### Démographie d'établissements

	QP	Commune	EPCI 2015	EPCI 2019
<b>Créations et transferts d'établissements</b>	<b>2</b>	<b>1 544</b>	<b>2 357</b>	<b>2 476</b>
Part des transferts (%)	0,0	22,7	24,0	23,9
Part des créations (%)	100,0	77,3	76,0	76,1
Part de micro-entrepreneurs parmi les créations d'établissements (%)	s	55,8	54,2	54,3
<b>Taux de créations et transferts (%)</b>	<b>13,3</b>	<b>17,2</b>	<b>17,5</b>	<b>17,2</b>

Source : Insee, Répertoire des entreprises et des établissements<sup>3</sup> (Sirene) en 2018

### Taille des établissements



Source : Insee, Répertoire des entreprises et des établissements<sup>3</sup> (Sirene) au 31/12/2017

<sup>1</sup> : À l'exception des automobiles et des motocycles

<sup>2</sup> : Les services aux particuliers sont composés de l'enseignement, santé et action sociale ainsi que des autres activités de service

<sup>3</sup> : Établissements du champ marchand non agricole

<sup>4</sup> : Y compris inconnu et non enregistré

### Signes conventionnels utilisés

s : secret statistique (y compris entre indicateurs et entre zones géographiques)  
nd : données non disponibles ou non diffusables (ex. mauvaise qualité de géolocalisation)  
/// : absence de résultat due à la nature des choses (ex. pas d'EPCI 2015)