

## Tissu économique

### Zone étudiée

QP Le Clos De La Grande Salle (QP045006)

### Zones de comparaison

Commune 2018 : Fleury-les-Aubrais

EPCI 2015 : CA Orléans Val de Loire (Agglo)

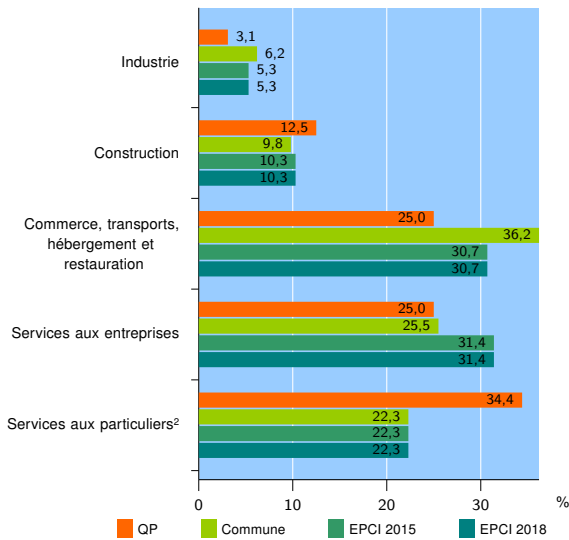
EPCI 2018 : Orléans Métropole

### Activité des établissements

	QP	Commune	EPCI 2015	EPCI 2018
<b>Nombre d'établissements</b>	<b>32</b>	<b>1 035</b>	<b>17 763</b>	<b>17 763</b>
Industrie	1	64	935	935
Construction	4	101	1 828	1 828
Commerce, transports, hébergement et restauration	8	375	5 456	5 456
Dont : commerce de gros <sup>1</sup>	2	44	768	768
commerce de détail <sup>1</sup>	5	176	2 543	2 543
Services aux entreprises	8	264	5 587	5 587
Services aux particuliers <sup>2</sup>	11	231	3 957	3 957
Dont : enseignement, santé et action sociale	4	131	2 493	2 493

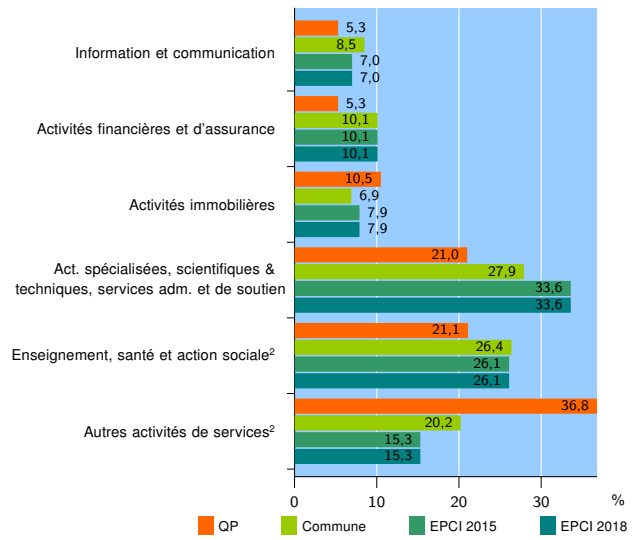
Source : Insee, Répertoire des entreprises et des établissements<sup>3</sup> (Sirene) au 31/12/2016

### Activité des établissements



Source : Insee, Répertoire des entreprises et des établissements<sup>3</sup> (Sirene) au 31/12/2016

### Activité des établissements de service



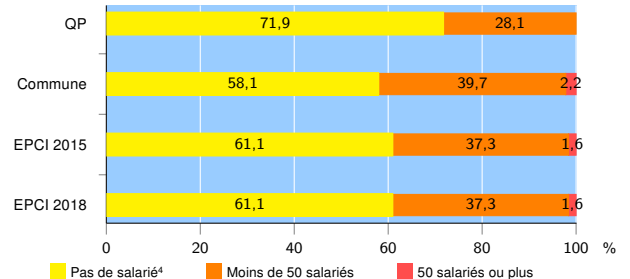
Source : Insee, Répertoire des entreprises et des établissements<sup>3</sup> (Sirene) au 31/12/2016

### Démographie d'établissements

	QP	Commune	EPCI 2015	EPCI 2018
<b>Créations et transferts d'établissements</b>	<b>11</b>	<b>193</b>	<b>3 079</b>	<b>3 079</b>
Part des transferts (%)	18,2	28,5	26,1	26,1
Part des créations (%)	81,8	71,5	73,9	73,9
Part de micro-entrepreneurs parmi les créations d'établissements (%)	s	40,6	41,0	41,0
<b>Taux de créations et transferts (%)</b>	<b>34,4</b>	<b>18,6</b>	<b>17,3</b>	<b>17,3</b>

Source : Insee, Répertoire des entreprises et des établissements<sup>3</sup> (Sirene) en 2017

### Taille des établissements



Source : Insee, Répertoire des entreprises et des établissements<sup>3</sup> (Sirene) au 31/12/2016

<sup>1</sup> : À l'exception des automobiles et des motocycles

<sup>2</sup> : Les services aux particuliers sont composés de l'enseignement, santé et action sociale ainsi que des autres activités de service

<sup>3</sup> : Établissements du champ marchand non agricole

<sup>4</sup> : Y compris inconnu et non enregistré

### Signes conventionnels utilisés

s : secret statistique (y compris entre indicateurs et entre zones géographiques)  
nd : données non disponibles ou non diffusables (ex. mauvaise qualité de géolocalisation)  
/// : absence de résultat due à la nature des choses (ex. pas d'EPCI 2015)