

## Tissu économique

### Zone étudiée

QP Les Rochelles - Barthou (QP028007)

### Zones de comparaison

Commune 2019 : Dreux

EPCI 2015 : CA du Pays de Dreux

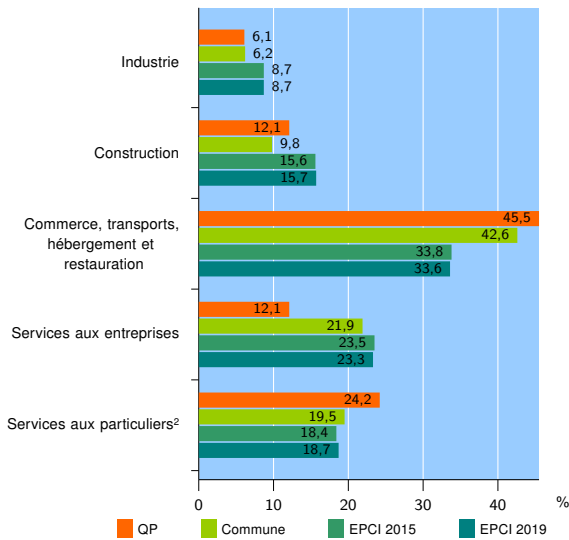
EPCI 2019 : CA du Pays de Dreux

### Activité des établissements

	QP	Commune	EPCI 2015	EPCI 2019
<b>Nombre d'établissements</b>	<b>33</b>	<b>1 981</b>	<b>6 617</b>	<b>6 759</b>
Industrie	2	123	576	585
Construction	4	193	1 032	1 061
Commerce, transports, hébergement et restauration	15	844	2 240	2 274
Dont : commerce de gros <sup>1</sup>	1	96	304	315
commerce de détail <sup>1</sup>	3	406	984	997
Services aux entreprises	4	434	1 554	1 576
Services aux particuliers <sup>2</sup>	8	387	1 215	1 263
Dont : enseignement, santé et action sociale	6	245	646	675

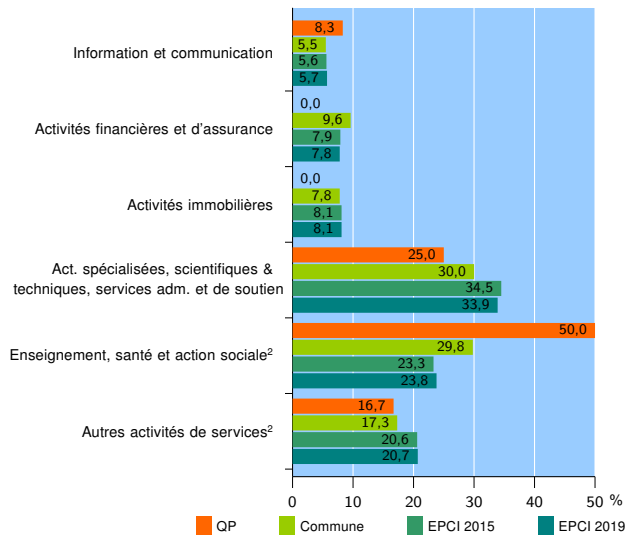
Source : Insee, Répertoire des entreprises et des établissements<sup>3</sup> (Sirene) au 31/12/2017

### Activité des établissements



Source : Insee, Répertoire des entreprises et des établissements<sup>3</sup> (Sirene) au 31/12/2017

### Activité des établissements de service



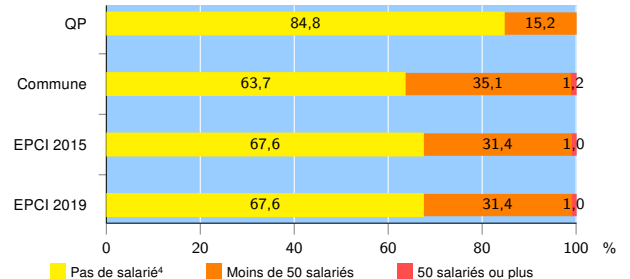
Source : Insee, Répertoire des entreprises et des établissements<sup>3</sup> (Sirene) au 31/12/2017

### Démographie d'établissements

	QP	Commune	EPCI 2015	EPCI 2019
<b>Créations et transferts d'établissements</b>	<b>10</b>	<b>310</b>	<b>960</b>	<b>979</b>
Part des transferts (%)	30,0	21,9	17,1	17,1
Part des créations (%)	70,0	78,1	82,9	82,9
Part de micro-entrepreneurs parmi les créations d'établissements (%)	42,9	36,0	42,6	42,4
<b>Taux de créations et transferts (%)</b>	<b>30,3</b>	<b>15,6</b>	<b>14,5</b>	<b>14,5</b>

Source : Insee, Répertoire des entreprises et des établissements<sup>3</sup> (Sirene) en 2018

### Taille des établissements



Source : Insee, Répertoire des entreprises et des établissements<sup>3</sup> (Sirene) au 31/12/2017

<sup>1</sup> : À l'exception des automobiles et des motocycles

<sup>2</sup> : Les services aux particuliers sont composés de l'enseignement, santé et action sociale ainsi que des autres activités de service

<sup>3</sup> : Établissements du champ marchand non agricole

<sup>4</sup> : Y compris inconnu et non enregistré

### Signes conventionnels utilisés

s : secret statistique (y compris entre indicateurs et entre zones géographiques)  
nd : données non disponibles ou non diffusables (ex. mauvaise qualité de géolocalisation)  
/// : absence de résultat due à la nature des choses (ex. pas d'EPCI 2015)