

## Tissu économique

### Zone étudiée

QP Tallemont - Bretagne (QP028005)

### Zones de comparaison

Commune 2020 : Mainvilliers

EPCI 2015 : CA Chartres Métropole

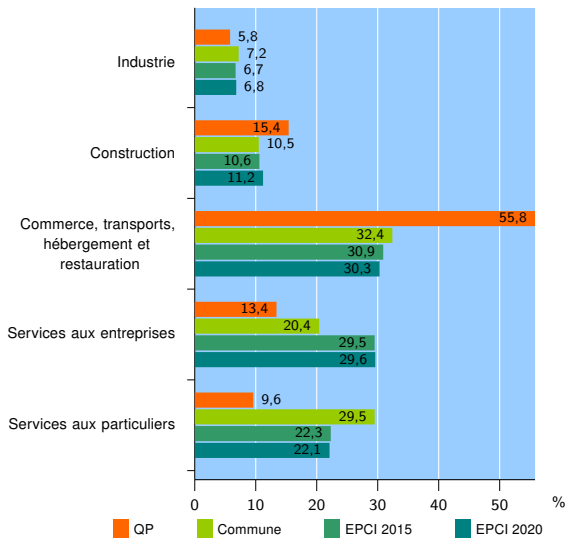
EPCI 2020 : CA Chartres Métropole

### Activité des établissements

	QP	Commune	EPCI 2015	EPCI 2020
<b>Nombre d'établissements</b>	<b>52</b>	<b>515</b>	<b>8 503</b>	<b>9 292</b>
Industrie	3	37	571	634
Construction	8	54	905	1 036
Commerce, transports, hébergement et restauration	29	167	2 625	2 817
Dont : commerce de gros <sup>1</sup>	0	32	419	454
commerce de détail <sup>1</sup>	13	72	1 133	1 205
Services aux entreprises	7	105	2 505	2 753
Services aux particuliers	5	152	1 897	2 052
Dont : enseignement, santé et action sociale	1	116	1 182	1 268

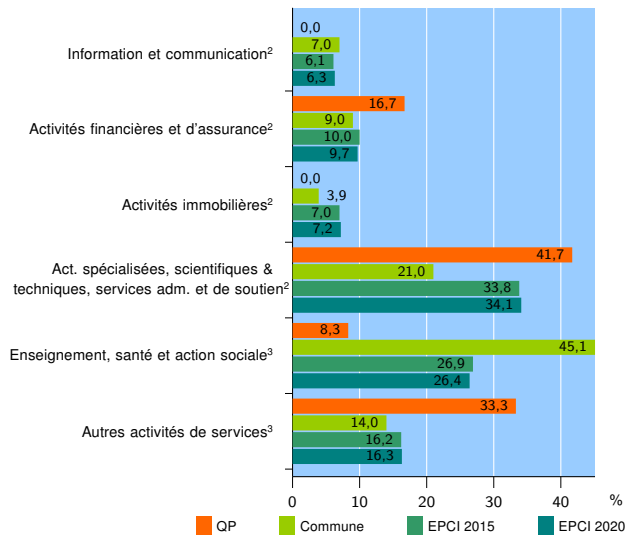
Source : Insee, Répertoire des entreprises et des établissements<sup>4</sup> (Sirene) au 31/12/2018

### Activité des établissements



Source : Insee, Répertoire des entreprises et des établissements<sup>4</sup> (Sirene) au 31/12/2018

### Activité des établissements de service



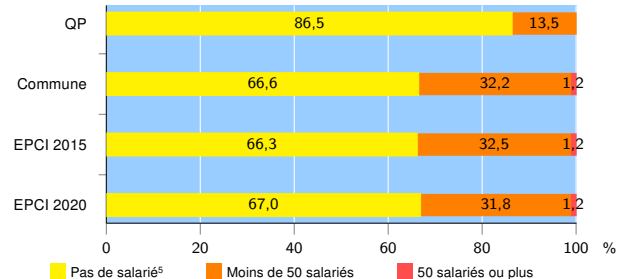
Source : Insee, Répertoire des entreprises et des établissements<sup>4</sup> (Sirene) au 31/12/2018

### Démographie d'établissements

	QP	Commune	EPCI 2015	EPCI 2020
<b>Créations et transferts d'établissements</b>	<b>20</b>	<b>129</b>	<b>1 523</b>	<b>1 635</b>
Part des transferts (%)	5,0	10,1	19,5	19,2
Part des créations (%)	95,0	89,9	80,5	80,8
Part de micro-entrepreneurs parmi les créations d'établissements (%)	73,7	57,8	51,7	52,1
<b>Taux de créations et transferts (%)</b>	<b>38,5</b>	<b>25,0</b>	<b>17,9</b>	<b>17,6</b>

Source : Insee, Répertoire des entreprises et des établissements<sup>4</sup> (Sirene) en 2019

### Taille des établissements



Source : Insee, Répertoire des entreprises et des établissements<sup>4</sup> (Sirene) au 31/12/2018

<sup>1</sup> : À l'exception des automobiles et des motocycles

<sup>2</sup> : Services aux entreprises

<sup>3</sup> : Services aux particuliers

<sup>4</sup> : Établissements du champ marchand non agricole

<sup>5</sup> : Y compris inconnu et non enregistré

### Signes conventionnels utilisés

s : secret statistique (y compris entre indicateurs et entre zones géographiques)

nd : données non disponibles ou non diffusables (ex. mauvaise qualité de géolocalisation)

/// : absence de résultat due à la nature des choses (ex. pas d'EPCI 2015)