

## Tissu économique

### Zone étudiée

QP Bruxelles - Arcades - Béguines (QP028004)

### Zones de comparaison

Commune 2018 : Lucé

EPCI 2015 : CA Chartres Métropole

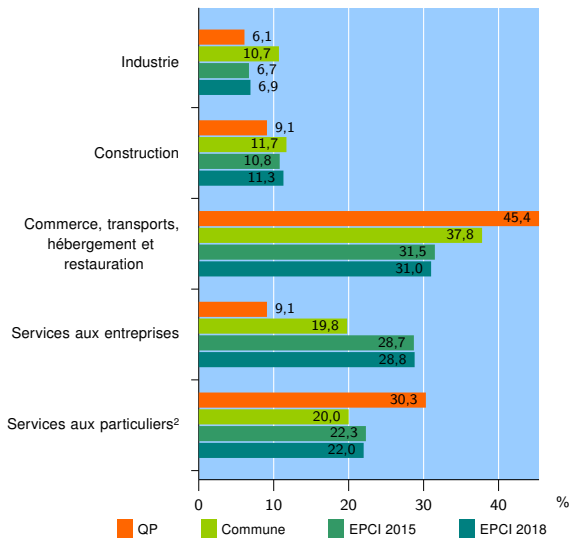
EPCI 2018 : CA Chartres Métropole

### Activité des établissements

	QP	Commune	EPCI 2015	EPCI 2018
<b>Nombre d'établissements</b>	<b>33</b>	<b>625</b>	<b>7 659</b>	<b>8 372</b>
Industrie	2	67	514	575
Construction	3	73	824	945
Commerce, transports, hébergement et restauration	15	236	2 411	2 595
Dont : commerce de gros <sup>1</sup>	1	40	396	433
commerce de détail <sup>1</sup>	8	97	1 083	1 147
Services aux entreprises	3	124	2 201	2 411
Services aux particuliers <sup>2</sup>	10	125	1 709	1 846
Dont : enseignement, santé et action sociale	7	79	1 064	1 141

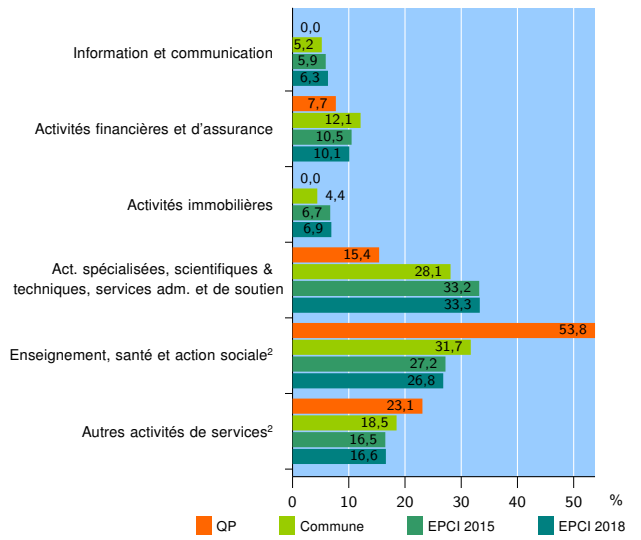
Source : Insee, Répertoire des entreprises et des établissements<sup>3</sup> (Sirene) au 31/12/2016

### Activité des établissements



Source : Insee, Répertoire des entreprises et des établissements<sup>3</sup> (Sirene) au 31/12/2016

### Activité des établissements de service



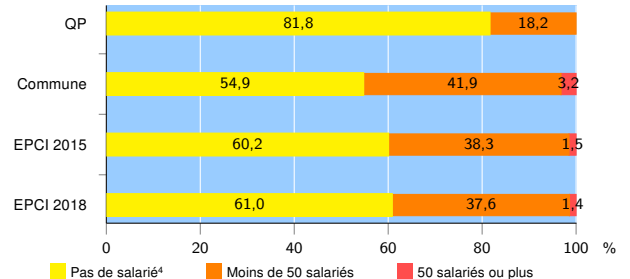
Source : Insee, Répertoire des entreprises et des établissements<sup>3</sup> (Sirene) au 31/12/2016

### Démographie d'établissements

	QP	Commune	EPCI 2015	EPCI 2018
<b>Créations et transferts d'établissements</b>	<b>14</b>	<b>107</b>	<b>1 223</b>	<b>1 347</b>
Part des transferts (%)	21,4	22,4	28,9	28,0
Part des créations (%)	78,6	77,6	71,1	72,0
Part de micro-entrepreneurs parmi les créations d'établissements (%)	63,6	53,0	41,8	42,6
<b>Taux de créations et transferts (%)</b>	<b>42,4</b>	<b>17,1</b>	<b>16,0</b>	<b>16,1</b>

Source : Insee, Répertoire des entreprises et des établissements<sup>3</sup> (Sirene) en 2017

### Taille des établissements



Source : Insee, Répertoire des entreprises et des établissements<sup>3</sup> (Sirene) au 31/12/2016

<sup>1</sup> : À l'exception des automobiles et des motocycles

<sup>2</sup> : Les services aux particuliers sont composés de l'enseignement, santé et action sociale ainsi que des autres activités de service

<sup>3</sup> : Établissements du champ marchand non agricole

<sup>4</sup> : Y compris inconnu et non enregistré

### Signes conventionnels utilisés

s : secret statistique (y compris entre indicateurs et entre zones géographiques)  
nd : données non disponibles ou non diffusables (ex. mauvaise qualité de géolocalisation)  
/// : absence de résultat due à la nature des choses (ex. pas d'EPCI 2015)