

## Tissu économique

### Zone étudiée

QP Vieux Puits (QP028003)

### Zones de comparaison

Commune 2015 : Lucé

EPCI 2015 : CA Chartres Métropole

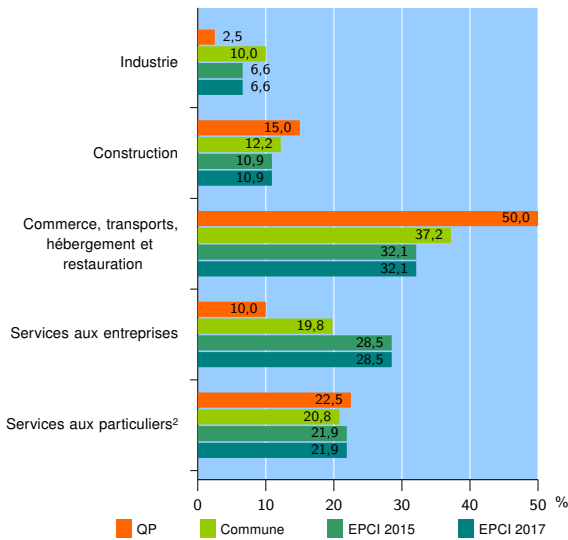
EPCI 2017 : CA Chartres Métropole

### Activité des établissements

	QP	Commune	EPCI 2015	EPCI 2017
<b>Nombre d'établissements</b>	<b>40</b>	<b>616</b>	<b>7 434</b>	<b>7 434</b>
Industrie	1	62	493	493
Construction	6	75	811	811
Commerce, transports, hébergement et restauration	20	229	2 382	2 382
Dont : commerce de gros <sup>1</sup>	3	37	397	397
commerce de détail <sup>1</sup>	10	96	1 071	1 071
Services aux entreprises	4	122	2 117	2 117
Services aux particuliers <sup>2</sup>	9	128	1 631	1 631
Dont : enseignement, santé et action sociale	5	75	984	984

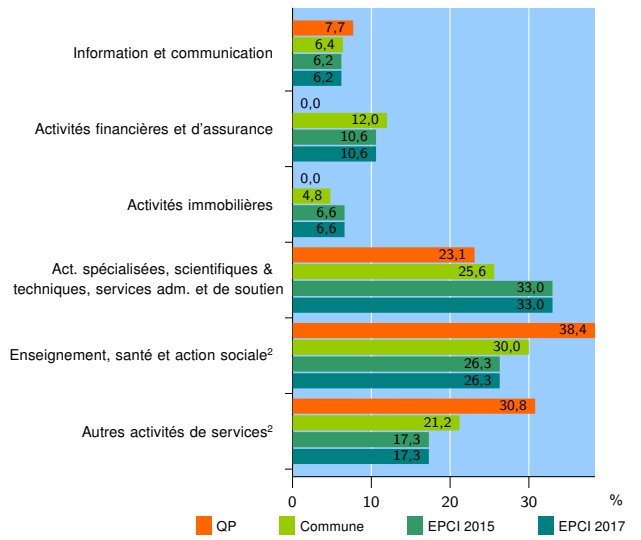
Source : Insee, Répertoire des entreprises et des établissements<sup>3</sup> (Sirene) au 31/12/2015

### Activité des établissements



Source : Insee, Répertoire des entreprises et des établissements<sup>3</sup> (Sirene) au 31/12/2015

### Activité des établissements de service



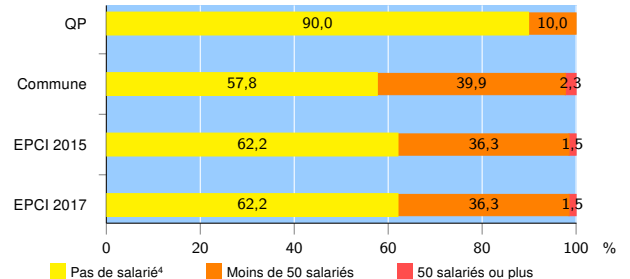
Source : Insee, Répertoire des entreprises et des établissements<sup>3</sup> (Sirene) au 31/12/2015

### Démographie d'établissements

	QP	Commune	EPCI 2015	EPCI 2017
<b>Créations et transferts d'établissements</b>	<b>11</b>	<b>101</b>	<b>1 158</b>	<b>1 158</b>
Part des transferts (%)	0,0	19,8	24,5	24,5
Part des créations (%)	100,0	80,2	75,5	75,5
Part de micro-entrepreneurs parmi les créations d'établissements (%)	72,7	59,3	41,5	41,5
<b>Taux de créations et transferts (%)</b>	<b>27,5</b>	<b>16,4</b>	<b>15,6</b>	<b>15,6</b>

Source : Insee, Répertoire des entreprises et des établissements<sup>3</sup> (Sirene) en 2016

### Taille des établissements



Source : Insee, Répertoire des entreprises et des établissements<sup>3</sup> (Sirene) au 31/12/2015

<sup>1</sup> : À l'exception des automobiles et des motocycles

<sup>2</sup> : Les services aux particuliers sont composés de l'enseignement, santé et action sociale ainsi que des autres activités de service

<sup>3</sup> : Établissements du champ marchand non agricole

<sup>4</sup> : Y compris inconnu et non enregistré

### Signes conventionnels utilisés

s : secret statistique (y compris entre indicateurs et entre zones géographiques)  
nd : données non disponibles ou non diffusables (ex. mauvaise qualité de géolocalisation)  
/// : absence de résultat due à la nature des choses (ex. pas d'EPCI 2015)