

Tissu économique

Zone étudiée

QP Clos Du Roy - Centre Ville - Vierzon (QP018004)

Zones de comparaison

Commune 2020 : Vierzon

EPCI 2015 : CC Vierzon-Sologne-Berry

EPCI 2020 : CC Vierzon-Sologne-Berry et Villages de la Forêt

En raison de l'évolution de certaines limites territoriales, les contours des zones de comparaison communale ou EPCI en dernière géographie peuvent différer de ceux de la fiche de l'année précédente.

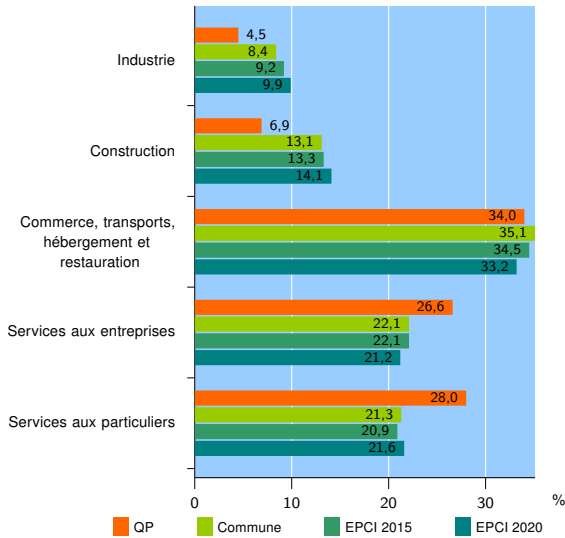
Fiche mise à jour le 09/07/2021
Version : 2021

Activité des établissements

	QP	Commune	EPCI 2015	EPCI 2020
Nombre d'établissements	418	1 545	1 778	2 247
Industrie	19	129	163	223
Construction	29	202	236	317
Commerce, transports, hébergement et restauration	142	543	613	745
Dont : commerce de gros ¹	7	42	53	63
commerce de détail ¹	75	241	261	316
Services aux entreprises	111	342	394	477
Services aux particuliers	117	329	372	485
Dont : enseignement, santé et action sociale	71	190	206	258

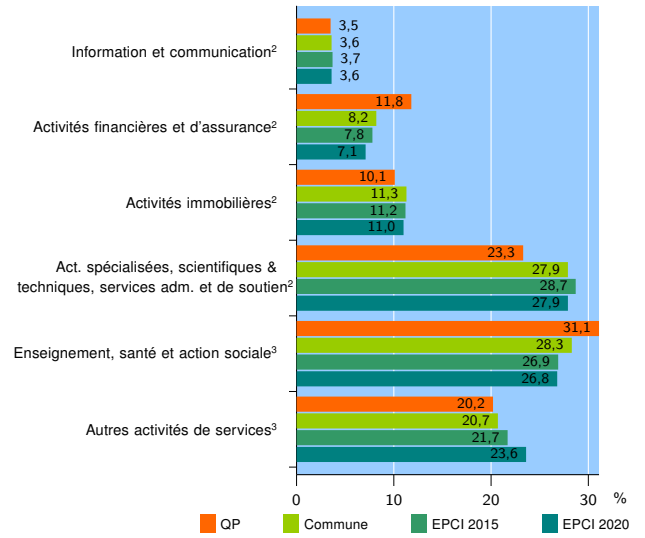
Source : Insee, Répertoire des entreprises et des établissements⁴ (Sirene) au 31/12/2018

Activité des établissements



Source : Insee, Répertoire des entreprises et des établissements⁴ (Sirene) au 31/12/2018

Activité des établissements de service



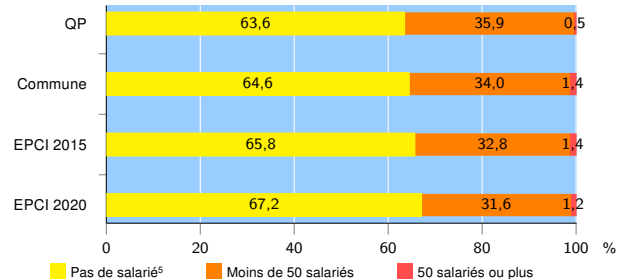
Source : Insee, Répertoire des entreprises et des établissements⁴ (Sirene) au 31/12/2018

Démographie d'établissements

	QP	Commune	EPCI 2015	EPCI 2020
Créations et transferts d'établissements	36	230	267	338
Part des transferts (%)	22,2	17,4	17,6	18,0
Part des créations (%)	77,8	82,6	82,4	82,0
Part de micro-entrepreneurs parmi les créations d'établissements (%)	46,4	50,0	50,9	53,8
Taux de créations et transferts (%)	8,6	14,9	15,0	15,0

Source : Insee, Répertoire des entreprises et des établissements⁴ (Sirene) en 2019

Taille des établissements



Source : Insee, Répertoire des entreprises et des établissements⁴ (Sirene) au 31/12/2018

¹ : À l'exception des automobiles et des motocycles

² : Services aux entreprises

³ : Services aux particuliers

⁴ : Établissements du champ marchand non agricole

⁵ : Y compris inconnu et non enregistré

Signes conventionnels utilisés

s : secret statistique (y compris entre indicateurs et entre zones géographiques)

nd : données non disponibles ou non diffusables (ex. mauvaise qualité de géolocalisation)

/// : absence de résultat due à la nature des choses (ex. pas d'EPCI 2015)