

Tissu économique

Zone étudiée

QP Clos Du Roy - Centre Ville - Vierzon (QP018004)

Zones de comparaison

Commune 2019 : Vierzon

EPCI 2015 : CC Vierzon-Sologne-Berry

EPCI 2019 : CC Vierzon-Sologne-Berry

En raison de l'évolution de certaines limites territoriales, les contours des zones de comparaison communale ou EPCI en dernière géographie peuvent différer de ceux de la fiche de l'année précédente.

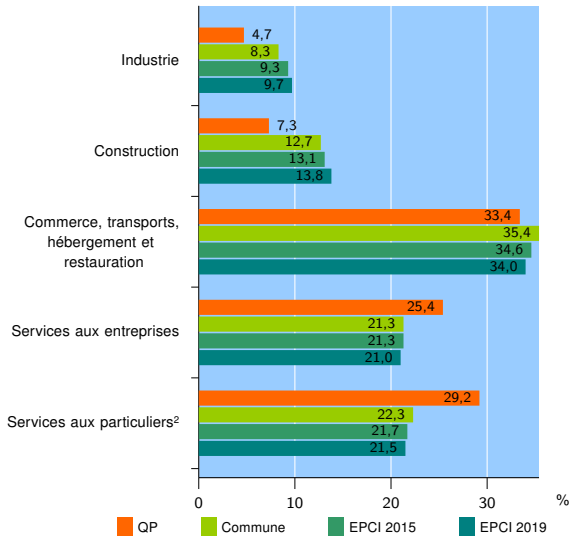
Fiche mise à jour le 09/07/2021
Version : 2020

Activité des établissements

	QP	Commune	EPCI 2015	EPCI 2019
Nombre d'établissements	425	1 507	1 729	1 831
Industrie	20	126	160	177
Construction	31	191	227	253
Commerce, transports, hébergement et restauration	142	533	599	623
Dont : commerce de gros ¹	6	41	50	52
commerce de détail ¹	84	248	268	281
Services aux entreprises	108	321	368	385
Services aux particuliers ²	124	336	375	393
Dont : enseignement, santé et action sociale	76	190	205	214

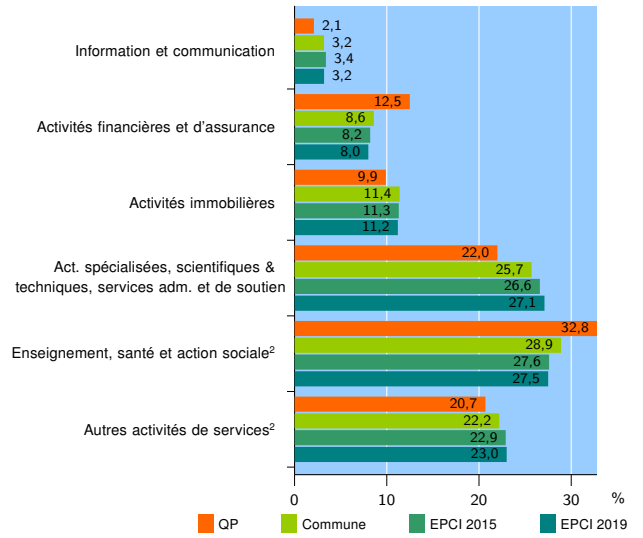
Source : Insee, Répertoire des entreprises et des établissements³ (Sirene) au 31/12/2017

Activité des établissements



Source : Insee, Répertoire des entreprises et des établissements³ (Sirene) au 31/12/2017

Activité des établissements de service



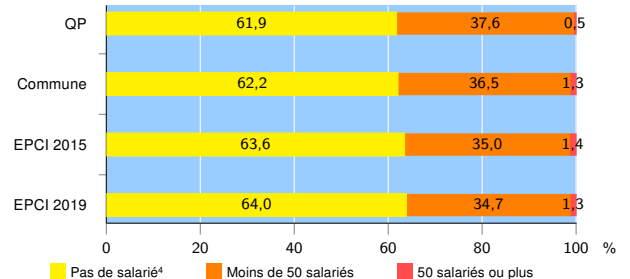
Source : Insee, Répertoire des entreprises et des établissements³ (Sirene) au 31/12/2017

Démographie d'établissements

	QP	Commune	EPCI 2015	EPCI 2019
Créations et transferts d'établissements	47	213	251	261
Part des transferts (%)	23,4	20,2	18,7	18,0
Part des créations (%)	76,6	79,8	81,3	82,0
Part de micro-entrepreneurs parmi les créations d'établissements (%)	33,3	48,8	51,5	52,3
Taux de créations et transferts (%)	11,1	14,1	14,5	14,3

Source : Insee, Répertoire des entreprises et des établissements³ (Sirene) en 2018

Taille des établissements



Source : Insee, Répertoire des entreprises et des établissements³ (Sirene) au 31/12/2017

¹ : À l'exception des automobiles et des motocycles

² : Les services aux particuliers sont composés de l'enseignement, santé et action sociale ainsi que des autres activités de service

³ : Établissements du champ marchand non agricole

⁴ : Y compris inconnu et non enregistré

Signes conventionnels utilisés

s : secret statistique (y compris entre indicateurs et entre zones géographiques)
nd : données non disponibles ou non diffusables (ex. mauvaise qualité de géolocalisation)
/// : absence de résultat due à la nature des choses (ex. pas d'EPCI 2015)