

## Tissu économique

### Zone étudiée

QP Le Vernet - Saint Amand Montrond (QP018003)

### Zones de comparaison

Commune 2018 : Saint-Amand-Montrond

EPCI 2015 : CC Cœur de France

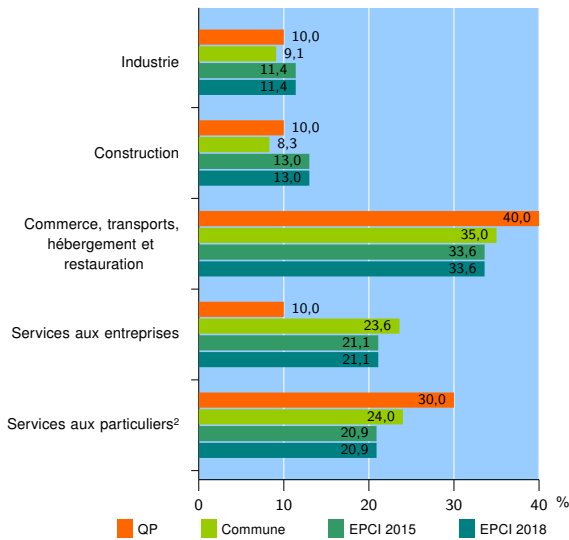
EPCI 2018 : CC Cœur de France

### Activité des établissements

	QP	Commune	EPCI 2015	EPCI 2018
<b>Nombre d'établissements</b>	<b>20</b>	<b>678</b>	<b>1 108</b>	<b>1 108</b>
Industrie	2	62	126	126
Construction	2	56	144	144
Commerce, transports, hébergement et restauration	8	237	372	372
Dont : commerce de gros <sup>1</sup>	2	23	40	40
commerce de détail <sup>1</sup>	4	144	196	196
Services aux entreprises	2	160	234	234
Services aux particuliers <sup>2</sup>	6	163	232	232
Dont : enseignement, santé et action sociale	2	90	117	117

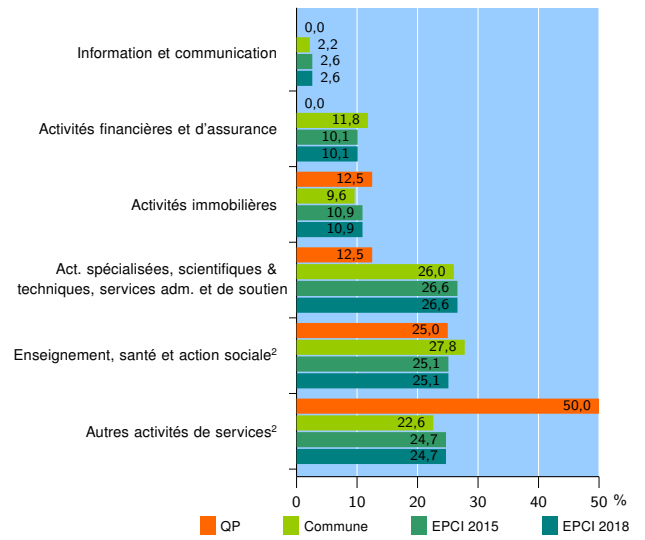
Source : Insee, Répertoire des entreprises et des établissements<sup>3</sup> (Sirene) au 31/12/2016

### Activité des établissements



Source : Insee, Répertoire des entreprises et des établissements<sup>3</sup> (Sirene) au 31/12/2016

### Activité des établissements de service



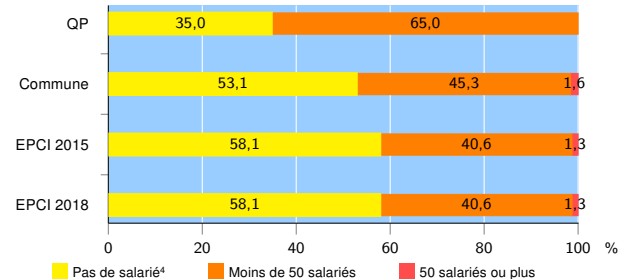
Source : Insee, Répertoire des entreprises et des établissements<sup>3</sup> (Sirene) au 31/12/2016

### Démographie d'établissements

	QP	Commune	EPCI 2015	EPCI 2018
<b>Créations et transferts d'établissements</b>	<b>2</b>	<b>68</b>	<b>119</b>	<b>119</b>
Part des transferts (%)	0,0	23,5	17,6	17,6
Part des créations (%)	100,0	76,5	82,4	82,4
Part de micro-entrepreneurs parmi les créations d'établissements (%)	s	34,6	40,8	40,8
<b>Taux de créations et transferts (%)</b>	<b>10,0</b>	<b>10,0</b>	<b>10,7</b>	<b>10,7</b>

Source : Insee, Répertoire des entreprises et des établissements<sup>3</sup> (Sirene) en 2017

### Taille des établissements



Source : Insee, Répertoire des entreprises et des établissements<sup>3</sup> (Sirene) au 31/12/2016

<sup>1</sup> : À l'exception des automobiles et des motocycles

<sup>2</sup> : Les services aux particuliers sont composés de l'enseignement, santé et action sociale ainsi que des autres activités de service

<sup>3</sup> : Établissements du champ marchand non agricole

<sup>4</sup> : Y compris inconnu et non enregistré

### Signes conventionnels utilisés

s : secret statistique (y compris entre indicateurs et entre zones géographiques)  
nd : données non disponibles ou non diffusables (ex. mauvaise qualité de géolocalisation)  
/// : absence de résultat due à la nature des choses (ex. pas d'EPCI 2015)