

Tissu économique

Zone étudiée

QP Bourges Nord (QP018001)

Zones de comparaison

Commune 2019 : Bourges

EPCI 2015 : CA Bourges Plus

EPCI 2019 : CA Bourges Plus

En raison de l'évolution de certaines limites territoriales, les contours des zones de comparaison communale ou EPCI en dernière géographie peuvent différer de ceux de la fiche de l'année précédente.

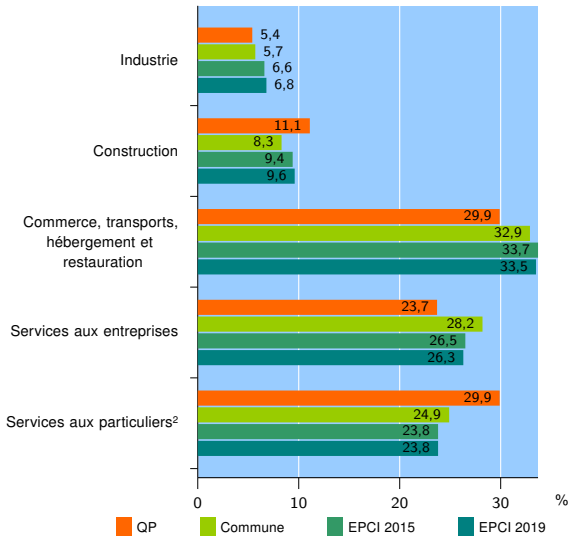
Fiche mise à jour le 09/07/2021
Version : 2020

Activité des établissements

	QP	Commune	EPCI 2015	EPCI 2019
Nombre d'établissements	261	4 452	6 327	6 650
Industrie	14	252	416	449
Construction	29	368	597	641
Commerce, transports, hébergement et restauration	78	1 465	2 134	2 230
Dont : commerce de gros ¹	9	148	280	285
commerce de détail ¹	47	747	1 016	1 063
Services aux entreprises	62	1 257	1 678	1 745
Services aux particuliers ²	78	1 110	1 502	1 585
Dont : enseignement, santé et action sociale	67	732	991	1 043

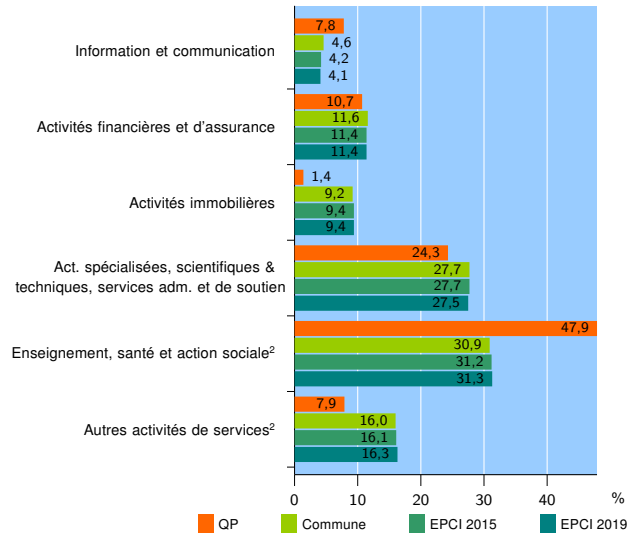
Source : Insee, Répertoire des entreprises et des établissements³ (Sirene) au 31/12/2017

Activité des établissements



Source : Insee, Répertoire des entreprises et des établissements³ (Sirene) au 31/12/2017

Activité des établissements de service



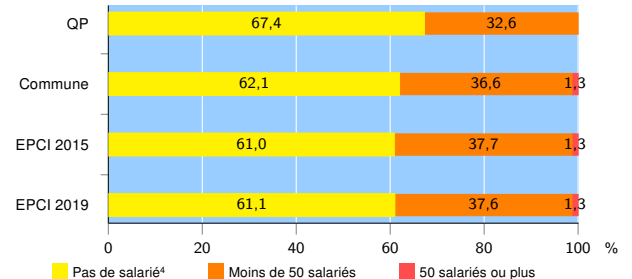
Source : Insee, Répertoire des entreprises et des établissements³ (Sirene) au 31/12/2017

Démographie d'établissements

	QP	Commune	EPCI 2015	EPCI 2019
Créations et transferts d'établissements	45	629	846	891
Part des transferts (%)	8,9	26,6	26,0	25,6
Part des créations (%)	91,1	73,4	74,0	74,4
Part de micro-entrepreneurs parmi les créations d'établissements (%)	70,7	48,7	48,2	48,6
Taux de créations et transferts (%)	17,2	14,1	13,4	13,4

Source : Insee, Répertoire des entreprises et des établissements³ (Sirene) en 2018

Taille des établissements



Source : Insee, Répertoire des entreprises et des établissements³ (Sirene) au 31/12/2017

¹ : À l'exception des automobiles et des motocycles

² : Les services aux particuliers sont composés de l'enseignement, santé et action sociale ainsi que des autres activités de service

³ : Établissements du champ marchand non agricole

⁴ : Y compris inconnu et non enregistré

Signes conventionnels utilisés

s : secret statistique (y compris entre indicateurs et entre zones géographiques)
nd : données non disponibles ou non diffusables (ex. mauvaise qualité de géolocalisation)
/// : absence de résultat due à la nature des choses (ex. pas d'EPCI 2015)