

## Tissu économique

### Zone étudiée

QP Les Raguenets (QP095041)

### Zones de comparaison

Commune 2015 : Saint-Gratien

EPCI 2015 : CA de la Vallée de Montmorency

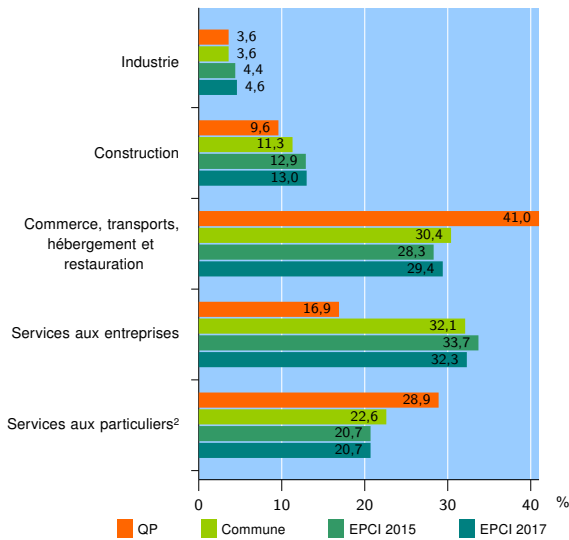
EPCI 2017 : CA Plaine Vallée

### Activité des établissements

	QP	Commune	EPCI 2015	EPCI 2017
<b>Nombre d'établissements</b>	<b>83</b>	<b>1 199</b>	<b>8 338</b>	<b>11 974</b>
Industrie	3	43	366	552
Construction	8	135	1 074	1 563
Commerce, transports, hébergement et restauration	34	365	2 360	3 518
Dont : commerce de gros <sup>1</sup>	1	46	386	567
commerce de détail <sup>1</sup>	16	145	976	1 463
Services aux entreprises	14	385	2 807	3 864
Services aux particuliers <sup>2</sup>	24	271	1 731	2 477
Dont : enseignement, santé et action sociale	17	176	1 114	1 581

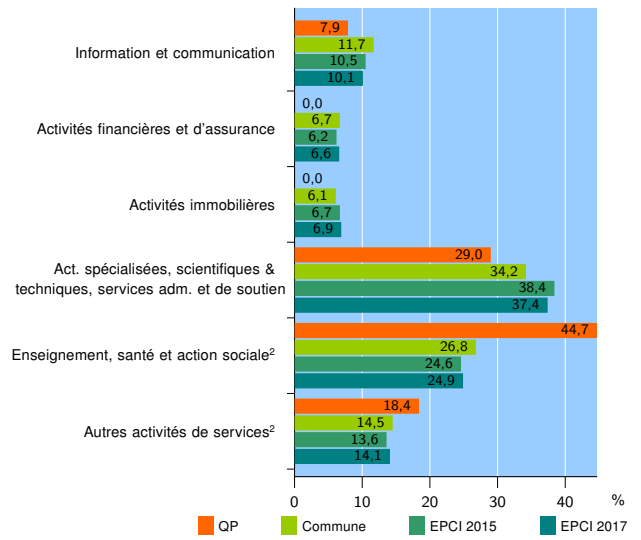
Source : Insee, Répertoire des entreprises et des établissements<sup>3</sup> (Sirene) au 31/12/2015

### Activité des établissements



Source : Insee, Répertoire des entreprises et des établissements<sup>3</sup> (Sirene) au 31/12/2015

### Activité des établissements de service



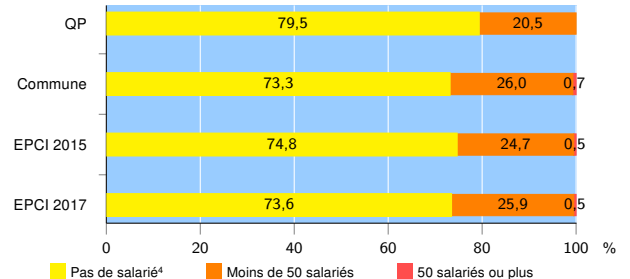
Source : Insee, Répertoire des entreprises et des établissements<sup>3</sup> (Sirene) au 31/12/2015

### Démographie d'établissements

	QP	Commune	EPCI 2015	EPCI 2017
<b>Créations et transferts d'établissements</b>	<b>30</b>	<b>276</b>	<b>1 694</b>	<b>2 383</b>
Part des transferts (%)	6,7	14,5	18,1	18,2
Part des créations (%)	93,3	85,5	81,9	81,8
Part de micro-entrepreneurs parmi les créations d'établissements (%)	64,3	52,1	55,9	53,8
<b>Taux de créations et transferts (%)</b>	<b>36,1</b>	<b>23,0</b>	<b>20,3</b>	<b>19,9</b>

Source : Insee, Répertoire des entreprises et des établissements<sup>3</sup> (Sirene) en 2016

### Taille des établissements



Source : Insee, Répertoire des entreprises et des établissements<sup>3</sup> (Sirene) au 31/12/2015

<sup>1</sup> : À l'exception des automobiles et des motocycles

<sup>2</sup> : Les services aux particuliers sont composés de l'enseignement, santé et action sociale ainsi que des autres activités de service

<sup>3</sup> : Établissements du champ marchand non agricole

<sup>4</sup> : Y compris inconnu et non enregistré

### Signes conventionnels utilisés

s : secret statistique (y compris entre indicateurs et entre zones géographiques)  
nd : données non disponibles ou non diffusables (ex. mauvaise qualité de géolocalisation)  
/// : absence de résultat due à la nature des choses (ex. pas d'EPCI 2015)