

## Tissu économique

### Zone étudiée

QP Le Village (QP095040)

### Zones de comparaison

Commune 2019 : Persan

EPCI 2015 : CC du Haut Val d'Oise

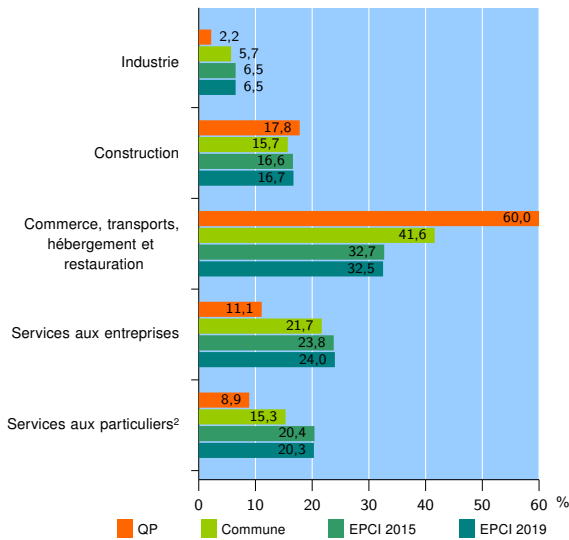
EPCI 2019 : CC du Haut Val d'Oise

### Activité des établissements

	QP	Commune	EPCI 2015	EPCI 2019
<b>Nombre d'établissements</b>	<b>45</b>	<b>632</b>	<b>2 024</b>	<b>2 072</b>
Industrie	1	36	131	134
Construction	8	99	337	345
Commerce, transports, hébergement et restauration	27	263	661	674
Dont : commerce de gros <sup>1</sup>	4	23	82	82
commerce de détail <sup>1</sup>	9	75	200	204
Services aux entreprises	5	137	482	498
Services aux particuliers <sup>2</sup>	4	97	413	421
Dont : enseignement, santé et action sociale	2	51	264	267

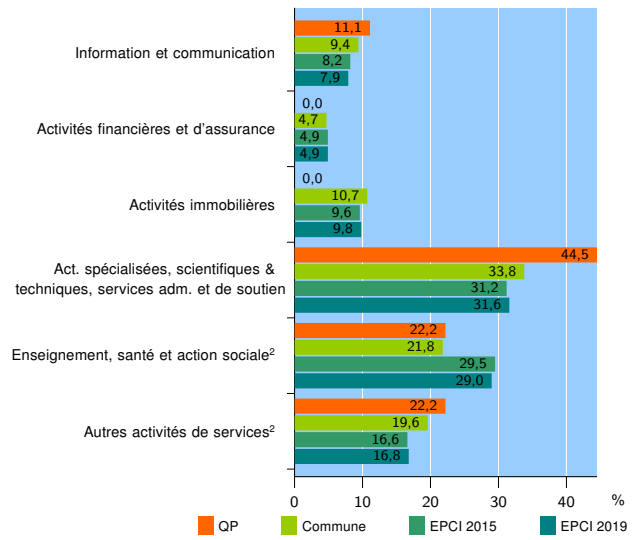
Source : Insee, Répertoire des entreprises et des établissements<sup>3</sup> (Sirene) au 31/12/2017

### Activité des établissements



Source : Insee, Répertoire des entreprises et des établissements<sup>3</sup> (Sirene) au 31/12/2017

### Activité des établissements de service



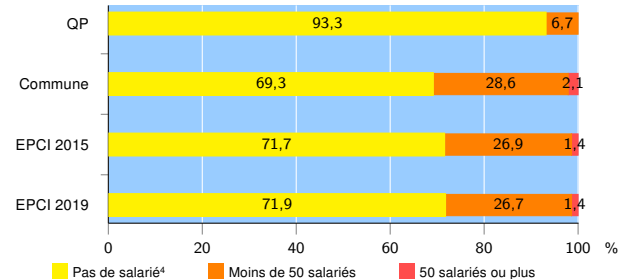
Source : Insee, Répertoire des entreprises et des établissements<sup>3</sup> (Sirene) au 31/12/2017

### Démographie d'établissements

	QP	Commune	EPCI 2015	EPCI 2019
<b>Créations et transferts d'établissements</b>	<b>22</b>	<b>150</b>	<b>467</b>	<b>473</b>
Part des transferts (%)	4,5	14,0	15,6	16,1
Part des créations (%)	95,5	86,0	84,4	83,9
Part de micro-entrepreneurs parmi les créations d'établissements (%)	66,7	56,6	s	53,9
<b>Taux de créations et transferts (%)</b>	<b>48,9</b>	<b>23,7</b>	<b>23,1</b>	<b>22,8</b>

Source : Insee, Répertoire des entreprises et des établissements<sup>3</sup> (Sirene) en 2018

### Taille des établissements



Source : Insee, Répertoire des entreprises et des établissements<sup>3</sup> (Sirene) au 31/12/2017

<sup>1</sup> : À l'exception des automobiles et des motocycles

<sup>2</sup> : Les services aux particuliers sont composés de l'enseignement, santé et action sociale ainsi que des autres activités de service

<sup>3</sup> : Établissements du champ marchand non agricole

<sup>4</sup> : Y compris inconnu et non enregistré

### Signes conventionnels utilisés

s : secret statistique (y compris entre indicateurs et entre zones géographiques)  
nd : données non disponibles ou non diffusables (ex. mauvaise qualité de géolocalisation)  
/// : absence de résultat due à la nature des choses (ex. pas d'EPCI 2015)