

## Tissu économique

### Zone étudiée

QP Le Village (QP095040)

### Zones de comparaison

Commune 2015 : Persan

EPCI 2015 : CC du Haut Val d'Oise

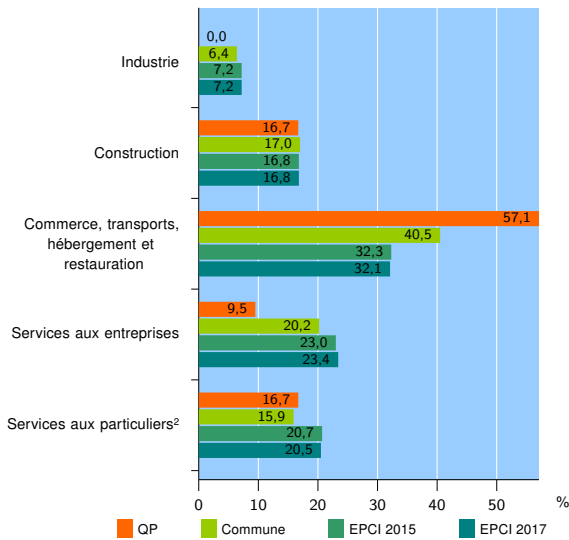
EPCI 2017 : CC du Haut Val d'Oise

### Activité des établissements

	QP	Commune	EPCI 2015	EPCI 2017
<b>Nombre d'établissements</b>	<b>42</b>	<b>546</b>	<b>1 824</b>	<b>1 869</b>
Industrie	0	35	131	134
Construction	7	93	307	315
Commerce, transports, hébergement et restauration	24	221	588	600
Dont : commerce de gros <sup>1</sup>	3	21	82	83
commerce de détail <sup>1</sup>	10	67	190	194
Services aux entreprises	4	110	420	437
Services aux particuliers <sup>2</sup>	7	87	378	383
Dont : enseignement, santé et action sociale	6	51	239	243

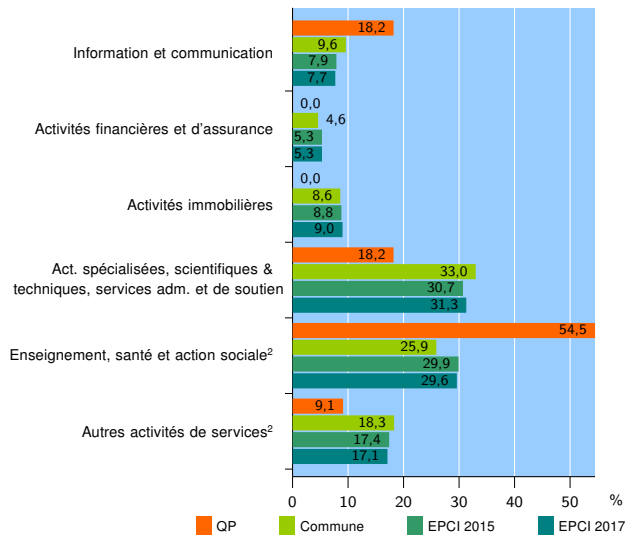
Source : Insee, Répertoire des entreprises et des établissements<sup>3</sup> (Sirene) au 31/12/2015

### Activité des établissements



Source : Insee, Répertoire des entreprises et des établissements<sup>3</sup> (Sirene) au 31/12/2015

### Activité des établissements de service



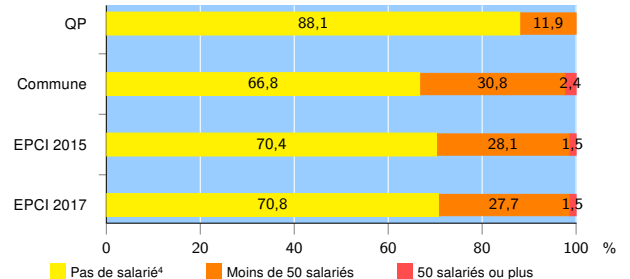
Source : Insee, Répertoire des entreprises et des établissements<sup>3</sup> (Sirene) au 31/12/2015

### Démographie d'établissements

	QP	Commune	EPCI 2015	EPCI 2017
<b>Créations et transferts d'établissements</b>	<b>8</b>	<b>118</b>	<b>371</b>	<b>378</b>
Part des transferts (%)	0,0	14,4	18,1	18,0
Part des créations (%)	100,0	85,6	81,9	82,0
Part de micro-entrepreneurs parmi les créations d'établissements (%)	62,5	47,5	51,0	51,3
<b>Taux de créations et transferts (%)</b>	<b>19,0</b>	<b>21,6</b>	<b>20,3</b>	<b>20,2</b>

Source : Insee, Répertoire des entreprises et des établissements<sup>3</sup> (Sirene) en 2016

### Taille des établissements



Source : Insee, Répertoire des entreprises et des établissements<sup>3</sup> (Sirene) au 31/12/2015

<sup>1</sup> : À l'exception des automobiles et des motocycles

<sup>2</sup> : Les services aux particuliers sont composés de l'enseignement, santé et action sociale ainsi que des autres activités de service

<sup>3</sup> : Établissements du champ marchand non agricole

<sup>4</sup> : Y compris inconnu et non enregistré

### Signes conventionnels utilisés

s : secret statistique (y compris entre indicateurs et entre zones géographiques)  
nd : données non disponibles ou non diffusables (ex. mauvaise qualité de géolocalisation)  
/// : absence de résultat due à la nature des choses (ex. pas d'EPCI 2015)