

## Tissu économique

### Zone étudiée

QP Rosiers Chantepie (QP095036)

### Zones de comparaison

Commune 2020 : Sarcelles

EPCI 2015 : CA Val de France

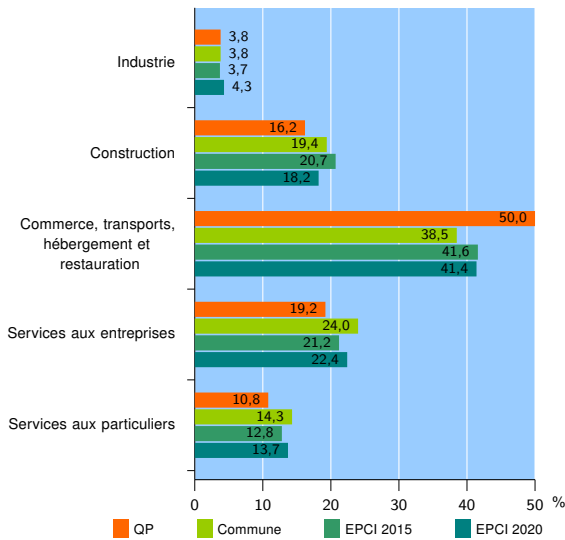
EPCI 2020 : CA Roissy Pays de France

### Activité des établissements

	QP	Commune	EPCI 2015	EPCI 2020
<b>Nombre d'établissements</b>	<b>130</b>	<b>5 596</b>	<b>13 930</b>	<b>27 392</b>
Industrie	5	215	523	1 187
Construction	21	1 083	2 880	4 989
Commerce, transports, hébergement et restauration	65	2 154	5 794	11 330
Dont : commerce de gros <sup>1</sup>	3	350	881	1 704
commerce de détail <sup>1</sup>	16	751	1 804	3 354
Services aux entreprises	25	1 342	2 954	6 125
Services aux particuliers	14	802	1 779	3 761
Dont : enseignement, santé et action sociale	6	538	1 114	2 235

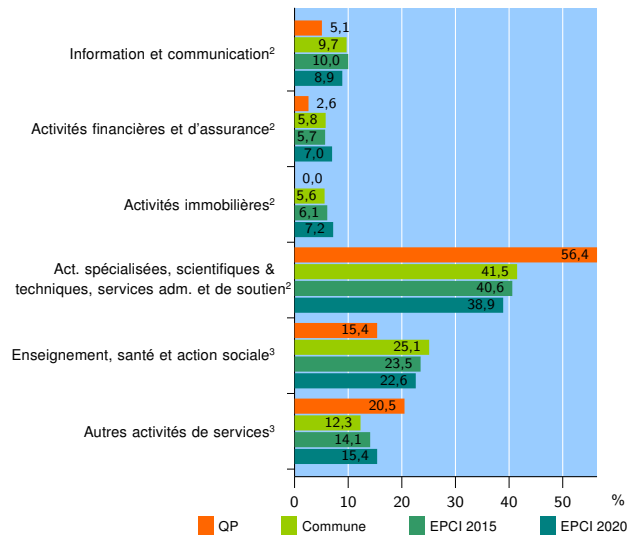
Source : Insee, Répertoire des entreprises et des établissements<sup>4</sup> (Sirene) au 31/12/2018

### Activité des établissements



Source : Insee, Répertoire des entreprises et des établissements<sup>4</sup> (Sirene) au 31/12/2018

### Activité des établissements de service



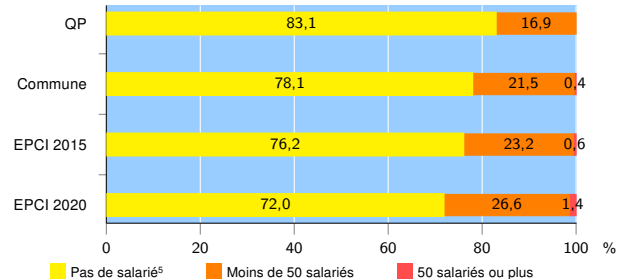
Source : Insee, Répertoire des entreprises et des établissements<sup>4</sup> (Sirene) au 31/12/2018

### Démographie d'établissements

	QP	Commune	EPCI 2015	EPCI 2020
<b>Créations et transferts d'établissements</b>	<b>52</b>	<b>1 388</b>	<b>3 579</b>	<b>6 646</b>
Part des transferts (%)	5,8	12,2	12,6	14,2
Part des créations (%)	94,2	87,8	87,4	85,8
Part de micro-entrepreneurs parmi les créations d'établissements (%)	89,8	59,6	60,0	59,3
<b>Taux de créations et transferts (%)</b>	<b>40,0</b>	<b>24,8</b>	<b>25,7</b>	<b>24,3</b>

Source : Insee, Répertoire des entreprises et des établissements<sup>4</sup> (Sirene) en 2019

### Taille des établissements



Source : Insee, Répertoire des entreprises et des établissements<sup>4</sup> (Sirene) au 31/12/2018

<sup>1</sup> : À l'exception des automobiles et des motocycles

<sup>2</sup> : Services aux entreprises

<sup>3</sup> : Services aux particuliers

<sup>4</sup> : Établissements du champ marchand non agricole

<sup>5</sup> : Y compris inconnu et non enregistré

### Signes conventionnels utilisés

s : secret statistique (y compris entre indicateurs et entre zones géographiques)

nd : données non disponibles ou non diffusables (ex. mauvaise qualité de géolocalisation)

/// : absence de résultat due à la nature des choses (ex. pas d'EPCI 2015)