

Tissu économique

Zone étudiée

QP Carreaux - Fauconnière - Marronniers - Pôle Gare (QP095034)

Zones de comparaison

Communes 2018 : Arnouville, Gonesse, Villiers-le-Bel

EPCI 2015 : CA Val de France

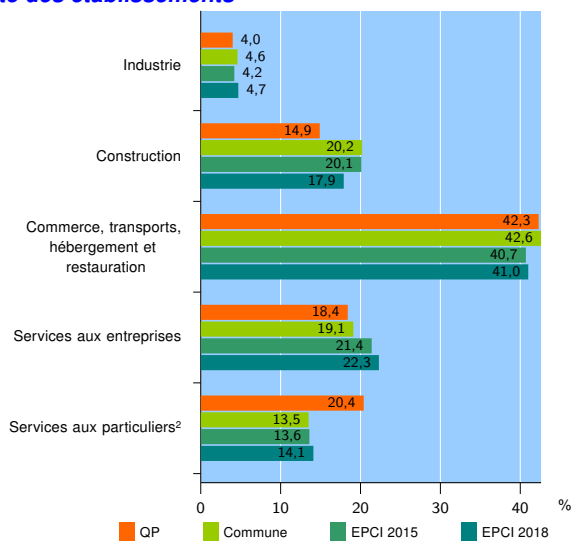
EPCI 2018 : CA Roissy Pays de France

Activité des établissements

	QP	Commune	EPCI 2015	EPCI 2018
Nombre d'établissements	794	4 398	11 664	23 506
Industrie	32	203	484	1 100
Construction	118	891	2 346	4 214
Commerce, transports, hébergement et restauration	336	1 872	4 752	9 643
Dont : commerce de gros ¹	31	306	814	1 606
commerce de détail ¹	129	594	1 603	3 031
Services aux entreprises	146	839	2 501	5 245
Services aux particuliers ²	162	593	1 581	3 304
Dont : enseignement, santé et action sociale	100	346	1 025	2 014

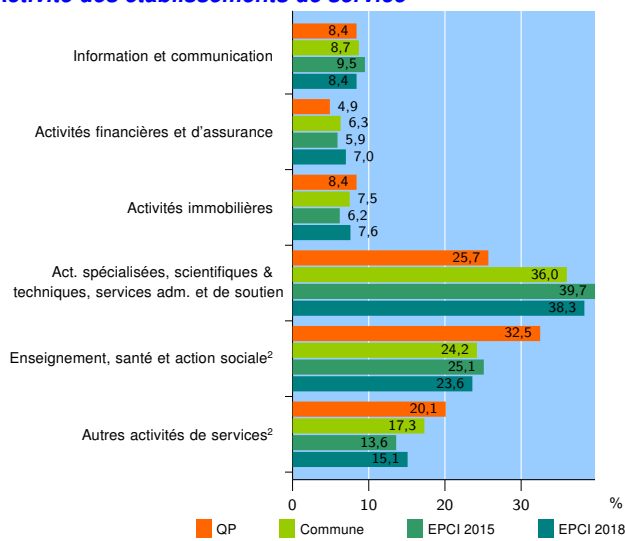
Source : Insee, Répertoire des entreprises et des établissements³ (Sirene) au 31/12/2016

Activité des établissements



Source : Insee, Répertoire des entreprises et des établissements³ (Sirene) au 31/12/2016

Activité des établissements de service



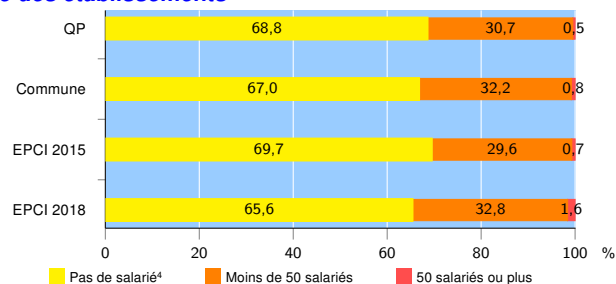
Source : Insee, Répertoire des entreprises et des établissements³ (Sirene) au 31/12/2016

Démographie d'établissements

	QP	Commune	EPCI 2015	EPCI 2018
Créations et transferts d'établissements	177	939	2 386	4 533
Part des transferts (%)	8,5	14,9	15,0	15,4
Part des créations (%)	91,5	85,1	85,0	84,6
Part de micro-entrepreneurs parmi les créations d'établissements (%)	43,8	48,9	49,0	48,5
Taux de créations et transferts (%)	22,3	21,4	20,5	19,3

Source : Insee, Répertoire des entreprises et des établissements³ (Sirene) en 2017

Taille des établissements



Source : Insee, Répertoire des entreprises et des établissements³ (Sirene) au 31/12/2016

¹ : À l'exception des automobiles et des motocycles

² : Les services aux particuliers sont composés de l'enseignement, santé et action sociale ainsi que des autres activités de service

³ : Établissements du champ marchand non agricole

⁴ : Y compris inconnu et non enregistré

Signes conventionnels utilisés

s : secret statistique (y compris entre indicateurs et entre zones géographiques)
nd : données non disponibles ou non diffusables (ex. mauvaise qualité de géolocalisation)
/// : absence de résultat due à la nature des choses (ex. pas d'EPCI 2015)