

Tissu économique

Zone étudiée

QP Carreaux - Fauconnière - Marronniers - Pôle Gare (QP095034)

Zones de comparaison

Communes 2015 : Arnouville, Gonesse, Villiers-le-Bel

EPCI 2015 : CA Val de France

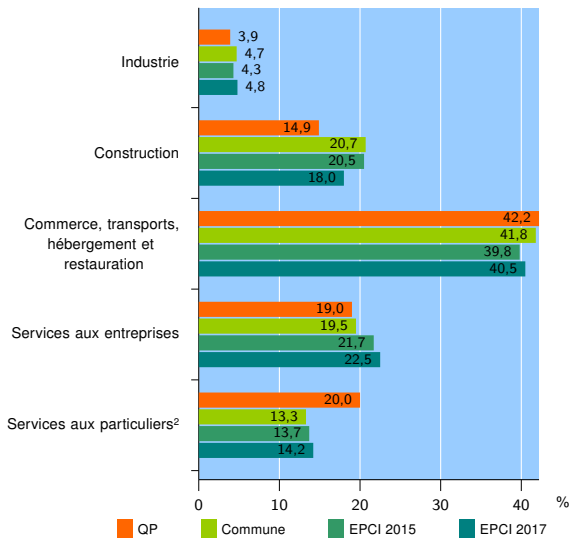
EPCI 2017 : CA Roissy Pays de France

Activité des établissements

	QP	Commune	EPCI 2015	EPCI 2017
Nombre d'établissements	685	4 124	11 025	22 388
Industrie	27	194	471	1 080
Construction	102	854	2 264	4 029
Commerce, transports, hébergement et restauration	289	1 725	4 389	9 071
Dont : commerce de gros ¹	23	279	774	1 547
commerce de détail ¹	124	613	1 642	3 079
Services aux entreprises	130	805	2 396	5 024
Services aux particuliers ²	137	546	1 505	3 184
Dont : enseignement, santé et action sociale	85	324	982	1 927

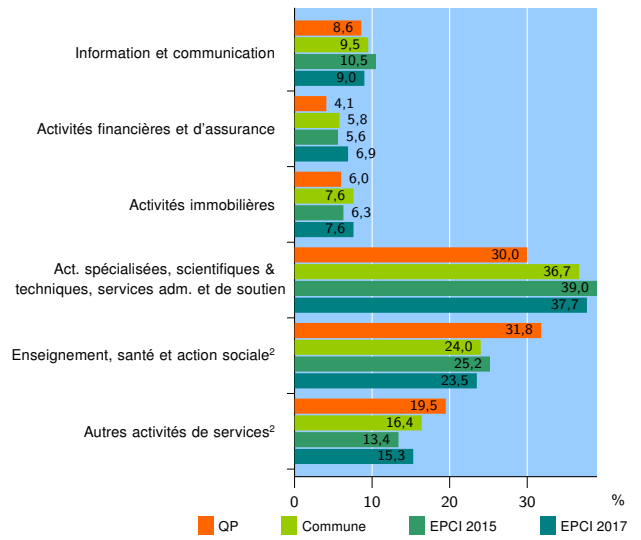
Source : Insee, Répertoire des entreprises et des établissements³ (Sirene) au 31/12/2015

Activité des établissements



Source : Insee, Répertoire des entreprises et des établissements³ (Sirene) au 31/12/2015

Activité des établissements de service



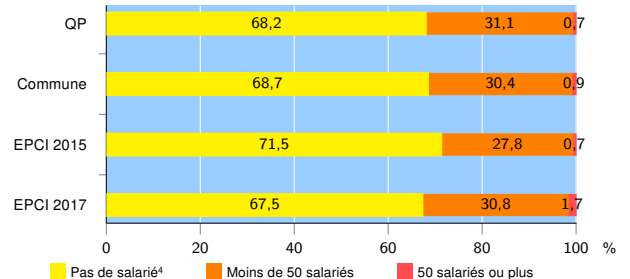
Source : Insee, Répertoire des entreprises et des établissements³ (Sirene) au 31/12/2015

Démographie d'établissements

	QP	Commune	EPCI 2015	EPCI 2017
Créations et transferts d'établissements	182	1 004	2 408	4 437
Part des transferts (%)	11,0	15,8	15,3	16,0
Part des créations (%)	89,0	84,2	84,7	84,0
Part de micro-entrepreneurs parmi les créations d'établissements (%)	43,2	45,0	44,1	43,7
Taux de créations et transferts (%)	26,6	24,3	21,8	19,8

Source : Insee, Répertoire des entreprises et des établissements³ (Sirene) en 2016

Taille des établissements



Source : Insee, Répertoire des entreprises et des établissements³ (Sirene) au 31/12/2015

¹ : À l'exception des automobiles et des motocycles

² : Les services aux particuliers sont composés de l'enseignement, santé et action sociale ainsi que des autres activités de service

³ : Établissements du champ marchand non agricole

⁴ : Y compris inconnu et non enregistré

Signes conventionnels utilisés

s : secret statistique (y compris entre indicateurs et entre zones géographiques)
nd : données non disponibles ou non diffusables (ex. mauvaise qualité de géolocalisation)
/// : absence de résultat due à la nature des choses (ex. pas d'EPCI 2015)