

## Tissu économique

### Zone étudiée

QP Les Sarments Et Les Nérins (QP095029)

### Zones de comparaison

Commune 2014 : Taverny

EPCI 2015 : CA le Parisis

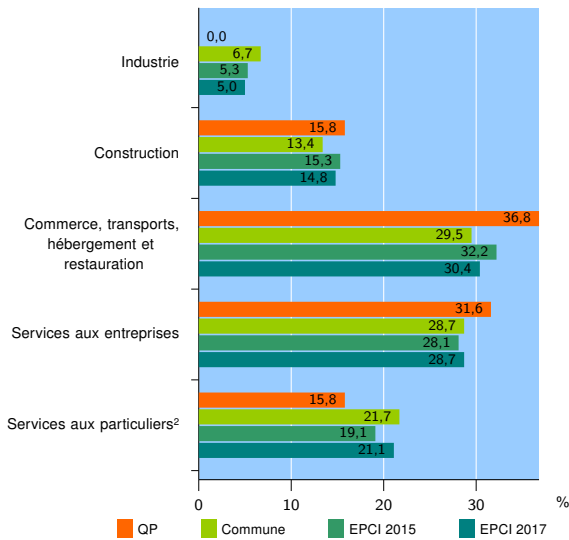
EPCI 2017 : CA Val Parisis

### Activité des établissements

	QP	Commune	EPCI 2015	EPCI 2017
<b>Nombre d'établissements</b>	<b>19</b>	<b>1 473</b>	<b>10 749</b>	<b>15 220</b>
Industrie	0	98	566	765
Construction	3	198	1 642	2 256
Commerce, transports, hébergement et restauration	7	435	3 458	4 625
Dont : commerce de gros <sup>1</sup>	0	81	543	755
commerce de détail <sup>1</sup>	3	182	1 488	1 969
Services aux entreprises	6	422	3 026	4 362
Services aux particuliers <sup>2</sup>	3	320	2 057	3 212
Dont : enseignement, santé et action sociale	1	195	1 223	2 010

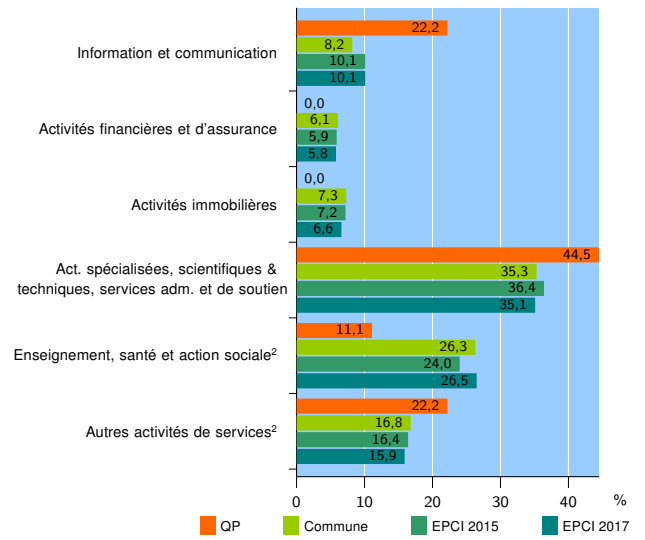
Source : Insee, Répertoire des entreprises et des établissements<sup>3</sup> (Sirene) au 01/01/2015

### Activité des établissements



Source : Insee, Répertoire des entreprises et des établissements<sup>3</sup> (Sirene) au 01/01/2015

### Activité des établissements de service



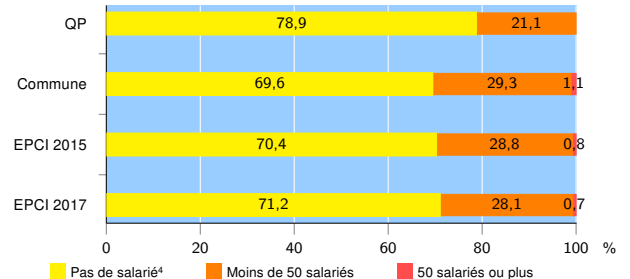
Source : Insee, Répertoire des entreprises et des établissements<sup>3</sup> (Sirene) au 01/01/2015

### Démographie d'établissements

	QP	Commune	EPCI 2015	EPCI 2017
<b>Créations et transferts d'établissements</b>	<b>4</b>	<b>272</b>	<b>2 163</b>	<b>2 973</b>
Part des transferts (%)	0,0	23,5	19,3	19,9
Part des créations (%)	100,0	76,5	80,7	80,1
Part de micro-entrepreneurs parmi les créations d'établissements (%)	s	51,9	54,1	53,6
<b>Taux de créations et transferts (%)</b>	<b>21,1</b>	<b>18,5</b>	<b>20,1</b>	<b>19,5</b>

Source : Insee, Répertoire des entreprises et des établissements<sup>3</sup> (Sirene) en 2015

### Taille des établissements



Source : Insee, Répertoire des entreprises et des établissements<sup>3</sup> (Sirene) au 01/01/2015

<sup>1</sup> : À l'exception des automobiles et des motocycles

<sup>2</sup> : Les services aux particuliers sont composés de l'enseignement, santé et action sociale ainsi que des autres activités de service

<sup>3</sup> : Établissements du champ marchand non agricole

<sup>4</sup> : Y compris inconnu et non enregistré

### Signes conventionnels utilisés

s : secret statistique (y compris entre indicateurs et entre zones géographiques)  
nd : données non disponibles ou non diffusables (ex. mauvaise qualité de géolocalisation)  
/// : absence de résultat due à la nature des choses (ex. pas d'EPCI 2015)