

## Tissu économique

### Zone étudiée

QP Mare Des Noues (QP095022)

### Zones de comparaison

Communes 2020 : Ermont, Franconville

EPCI 2015 : CA Val et Forêt, CA le Parisis

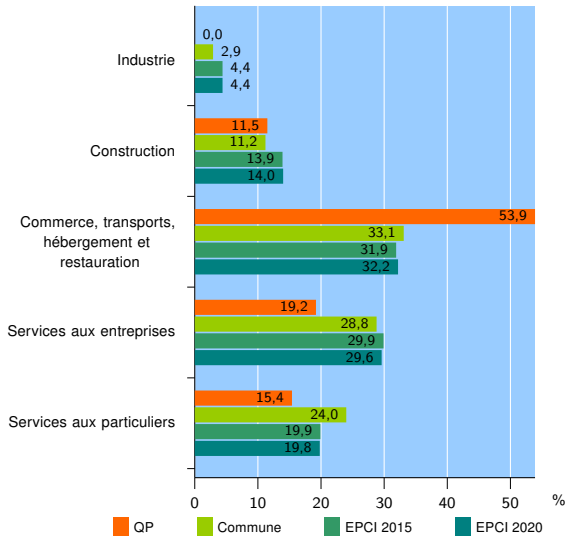
EPCI 2020 : CA Val Parisis

### Activité des établissements

	QP	Commune	EPCI 2015	EPCI 2020
<b>Nombre d'établissements</b>	<b>26</b>	<b>3 835</b>	<b>20 091</b>	<b>19 571</b>
Industrie	0	113	873	861
Construction	3	428	2 800	2 736
Commerce, transports, hébergement et restauration	14	1 270	6 406	6 297
Dont : commerce de gros <sup>1</sup>	2	138	868	864
commerce de détail <sup>1</sup>	2	495	2 181	2 150
Services aux entreprises	5	1 105	6 005	5 793
Services aux particuliers	4	919	4 007	3 884
Dont : enseignement, santé et action sociale	2	609	2 531	2 439

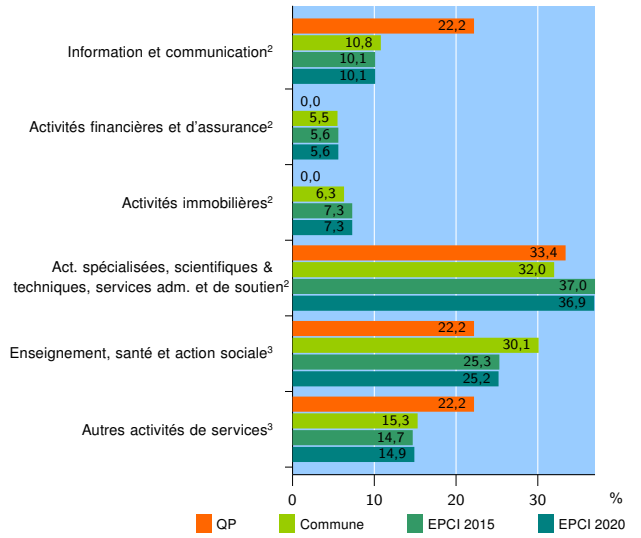
Source : Insee, Répertoire des entreprises et des établissements<sup>4</sup> (Sirene) au 31/12/2018

### Activité des établissements



Source : Insee, Répertoire des entreprises et des établissements<sup>4</sup> (Sirene) au 31/12/2018

### Activité des établissements de service



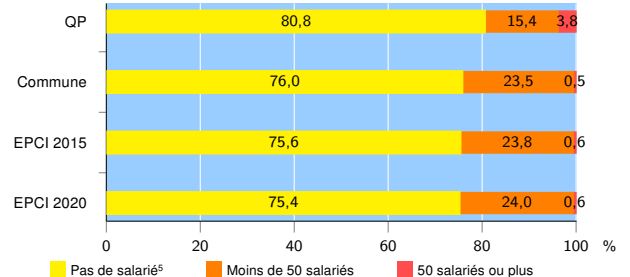
Source : Insee, Répertoire des entreprises et des établissements<sup>4</sup> (Sirene) au 31/12/2018

### Démographie d'établissements

	QP	Commune	EPCI 2015	EPCI 2020
<b>Créations et transferts d'établissements</b>	<b>20</b>	<b>1 147</b>	<b>5 200</b>	<b>5 082</b>
Part des transferts (%)	10,0	12,9	14,6	14,9
Part des créations (%)	90,0	87,1	85,4	85,1
Part de micro-entrepreneurs parmi les créations d'établissements (%)	66,7	67,9	66,5	66,8
<b>Taux de créations et transferts (%)</b>	<b>76,9</b>	<b>29,9</b>	<b>25,9</b>	<b>26,0</b>

Source : Insee, Répertoire des entreprises et des établissements<sup>4</sup> (Sirene) en 2019

### Taille des établissements



Source : Insee, Répertoire des entreprises et des établissements<sup>4</sup> (Sirene) au 31/12/2018

<sup>1</sup> : À l'exception des automobiles et des motocycles

<sup>2</sup> : Services aux entreprises

<sup>3</sup> : Services aux particuliers

<sup>4</sup> : Établissements du champ marchand non agricole

<sup>5</sup> : Y compris inconnu et non enregistré

### Signes conventionnels utilisés

s : secret statistique (y compris entre indicateurs et entre zones géographiques)

nd : données non disponibles ou non diffusables (ex. mauvaise qualité de géolocalisation)

/// : absence de résultat due à la nature des choses (ex. pas d'EPCI 2015)