

## Tissu économique

### Zone étudiée

QP Le Moulinard (QP095014)

### Zones de comparaison

Commune 2020 : Osny

EPCI 2015 : CA de Cergy-Pontoise

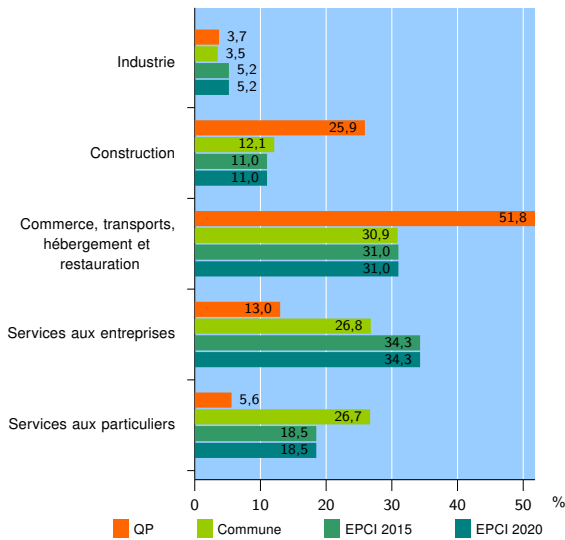
EPCI 2020 : CA de Cergy-Pontoise

### Activité des établissements

	QP	Commune	EPCI 2015	EPCI 2020
<b>Nombre d'établissements</b>	<b>54</b>	<b>1 283</b>	<b>15 903</b>	<b>15 903</b>
Industrie	2	45	824	824
Construction	14	155	1 745	1 745
Commerce, transports, hébergement et restauration	28	396	4 938	4 938
Dont : commerce de gros <sup>1</sup>	0	47	821	821
commerce de détail <sup>1</sup>	11	168	1 644	1 644
Services aux entreprises	7	344	5 450	5 450
Services aux particuliers	3	343	2 946	2 946
Dont : enseignement, santé et action sociale	1	244	1 916	1 916

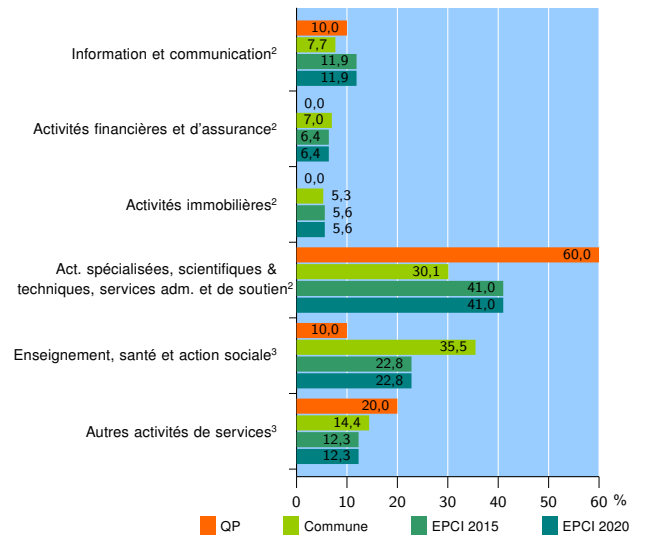
Source : Insee, Répertoire des entreprises et des établissements<sup>4</sup> (Sirene) au 31/12/2018

### Activité des établissements



Source : Insee, Répertoire des entreprises et des établissements<sup>4</sup> (Sirene) au 31/12/2018

### Activité des établissements de service



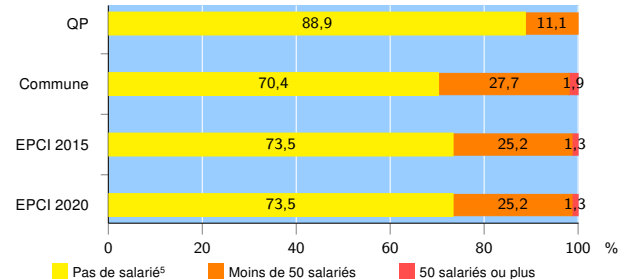
Source : Insee, Répertoire des entreprises et des établissements<sup>4</sup> (Sirene) au 31/12/2018

### Démographie d'établissements

	QP	Commune	EPCI 2015	EPCI 2020
<b>Créations et transferts d'établissements</b>	<b>28</b>	<b>313</b>	<b>4 307</b>	<b>4 307</b>
Part des transferts (%)	3,6	16,9	13,7	13,7
Part des créations (%)	96,4	83,1	86,3	86,3
Part de micro-entrepreneurs parmi les créations d'établissements (%)	88,9	61,2	67,3	67,3
<b>Taux de créations et transferts (%)</b>	<b>51,9</b>	<b>24,4</b>	<b>27,1</b>	<b>27,1</b>

Source : Insee, Répertoire des entreprises et des établissements<sup>4</sup> (Sirene) en 2019

### Taille des établissements



Source : Insee, Répertoire des entreprises et des établissements<sup>4</sup> (Sirene) au 31/12/2018

<sup>1</sup> : À l'exception des automobiles et des motocycles

<sup>2</sup> : Services aux entreprises

<sup>3</sup> : Services aux particuliers

<sup>4</sup> : Établissements du champ marchand non agricole

<sup>5</sup> : Y compris inconnu et non enregistré

### Signes conventionnels utilisés

s : secret statistique (y compris entre indicateurs et entre zones géographiques)

nd : données non disponibles ou non diffusables (ex. mauvaise qualité de géolocalisation)

/// : absence de résultat due à la nature des choses (ex. pas d'EPCI 2015)