

## Tissu économique

### Zone étudiée

QP La Sébille (QP095012)

### Zones de comparaison

Commune 2014 : Cergy

EPCI 2015 : CA de Cergy-Pontoise

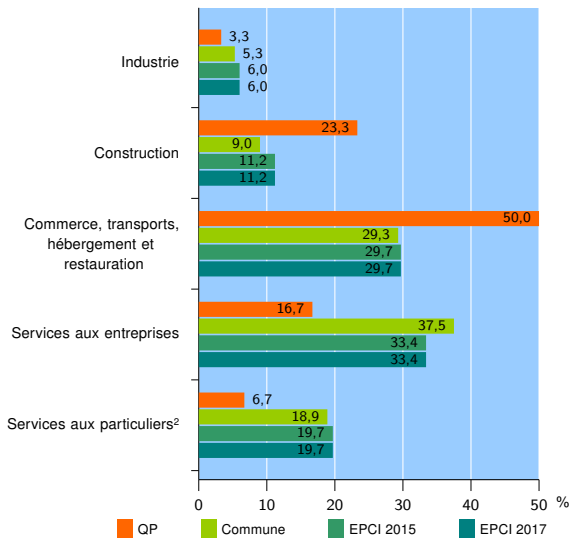
EPCI 2017 : CA de Cergy-Pontoise

### Activité des établissements

	QP	Commune	EPCI 2015	EPCI 2017
<b>Nombre d'établissements</b>	<b>30</b>	<b>3 824</b>	<b>12 667</b>	<b>12 667</b>
Industrie	1	201	764	764
Construction	7	346	1 414	1 414
Commerce, transports, hébergement et restauration	15	1 120	3 763	3 763
Dont : commerce de gros <sup>1</sup>	0	190	752	752
commerce de détail <sup>1</sup>	9	477	1 433	1 433
Services aux entreprises	5	1 436	4 234	4 234
Services aux particuliers <sup>2</sup>	2	721	2 492	2 492
Dont : enseignement, santé et action sociale	1	482	1 650	1 650

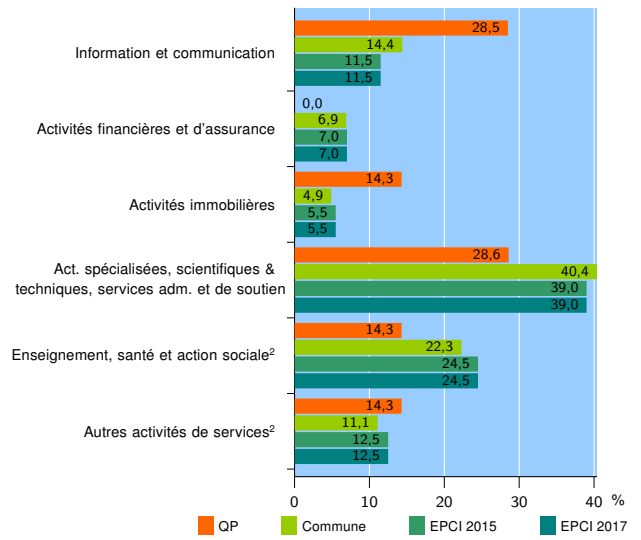
Source : Insee, Répertoire des entreprises et des établissements<sup>3</sup> (Sirene) au 01/01/2015

### Activité des établissements



Source : Insee, Répertoire des entreprises et des établissements<sup>3</sup> (Sirene) au 01/01/2015

### Activité des établissements de service



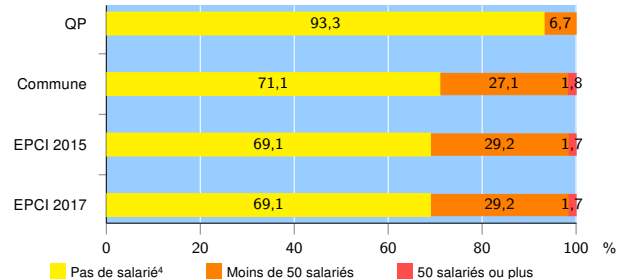
Source : Insee, Répertoire des entreprises et des établissements<sup>3</sup> (Sirene) au 01/01/2015

### Démographie d'établissements

	QP	Commune	EPCI 2015	EPCI 2017
<b>Créations et transferts d'établissements</b>	<b>7</b>	<b>727</b>	<b>2 360</b>	<b>2 360</b>
Part des transferts (%)	14,3	16,5	21,3	21,3
Part des créations (%)	85,7	83,5	78,7	78,7
Part de micro-entrepreneurs parmi les créations d'établissements (%)	66,7	47,4	50,7	50,7
<b>Taux de créations et transferts (%)</b>	<b>23,3</b>	<b>19,0</b>	<b>18,6</b>	<b>18,6</b>

Source : Insee, Répertoire des entreprises et des établissements<sup>3</sup> (Sirene) en 2015

### Taille des établissements



Source : Insee, Répertoire des entreprises et des établissements<sup>3</sup> (Sirene) au 01/01/2015

<sup>1</sup> : À l'exception des automobiles et des motocycles

<sup>2</sup> : Les services aux particuliers sont composés de l'enseignement, santé et action sociale ainsi que des autres activités de service

<sup>3</sup> : Établissements du champ marchand non agricole

<sup>4</sup> : Y compris inconnu et non enregistré

### Signes conventionnels utilisés

s : secret statistique (y compris entre indicateurs et entre zones géographiques)  
nd : données non disponibles ou non diffusables (ex. mauvaise qualité de géolocalisation)  
/// : absence de résultat due à la nature des choses (ex. pas d'EPCI 2015)