

Tissu économique

Zone étudiée

QP Justice - Butte Blanche (QP095002)

Zones de comparaison

Communes 2019 : Argenteuil, Bezons

EPCI 2015 : CA Argenteuil - Bezons

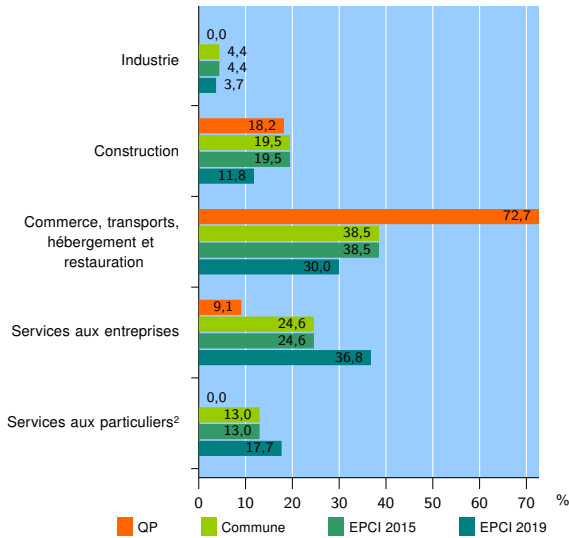
EPCI 2019 : CA Saint-Germain Boucles de Seine, EPT Boucle Nord de Seine

Activité des établissements

	QP	Commune	EPCI 2015	EPCI 2019
Nombre d'établissements	11	10 393	10 393	64 381
Industrie	0	454	454	2 385
Construction	2	2 031	2 031	7 596
Commerce, transports, hébergement et restauration	8	4 001	4 001	19 308
Dont : commerce de gros ¹	0	528	528	3 219
commerce de détail ¹	1	1 287	1 287	6 536
Services aux entreprises	1	2 554	2 554	23 722
Services aux particuliers ²	0	1 353	1 353	11 370
Dont : enseignement, santé et action sociale	0	801	801	7 372

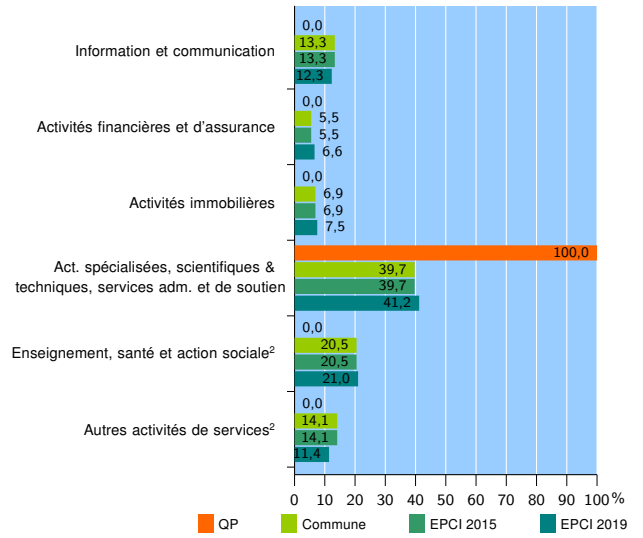
Source : Insee, Répertoire des entreprises et des établissements³ (Sirene) au 31/12/2017

Activité des établissements



Source : Insee, Répertoire des entreprises et des établissements³ (Sirene) au 31/12/2017

Activité des établissements de service



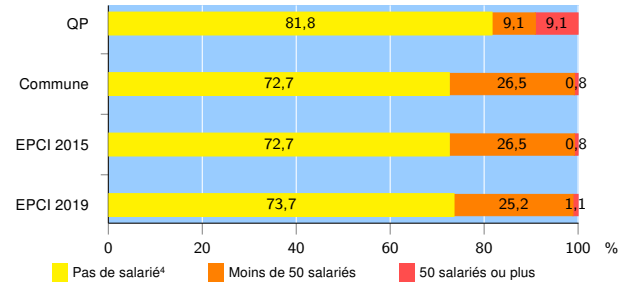
Source : Insee, Répertoire des entreprises et des établissements³ (Sirene) au 31/12/2017

Démographie d'établissements

	QP	Commune	EPCI 2015	EPCI 2019
Créations et transferts d'établissements	10	3 009	3 009	16 768
Part des transferts (%)	10,0	11,9	11,9	16,6
Part des créations (%)	90,0	88,1	88,1	83,4
Part de micro-entrepreneurs parmi les créations d'établissements (%)	66,7	62,7	62,7	63,1
Taux de créations et transferts (%)	90,9	29,0	29,0	26,0

Source : Insee, Répertoire des entreprises et des établissements³ (Sirene) en 2018

Taille des établissements



Source : Insee, Répertoire des entreprises et des établissements³ (Sirene) au 31/12/2017

¹ : À l'exception des automobiles et des motocycles

² : Les services aux particuliers sont composés de l'enseignement, santé et action sociale ainsi que des autres activités de service

³ : Établissements du champ marchand non agricole

⁴ : Y compris inconnu et non enregistré

Signes conventionnels utilisés

s : secret statistique (y compris entre indicateurs et entre zones géographiques)
nd : données non disponibles ou non diffusables (ex. mauvaise qualité de géolocalisation)
/// : absence de résultat due à la nature des choses (ex. pas d'EPCI 2015)