

## Tissu économique

### Zone étudiée

QP Rives De La Marne (QP094033)

### Zones de comparaison

Commune 2019 : Saint-Maur-des-Fossés

EPCI 2015 : Sans objet

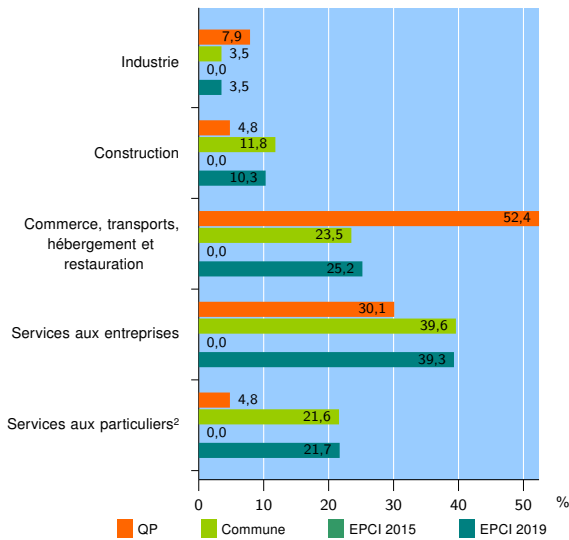
EPCI 2019 : EPT Paris Est Marne et Bois

### Activité des établissements

	QP	Commune	EPCI 2015	EPCI 2019
<b>Nombre d'établissements</b>	<b>63</b>	<b>8 001</b>	///	<b>43 855</b>
Industrie	5	280	///	1 506
Construction	3	947	///	4 528
Commerce, transports, hébergement et restauration	33	1 882	///	11 065
Dont : commerce de gros <sup>1</sup>	4	409	///	2 171
commerce de détail <sup>1</sup>	9	716	///	4 245
Services aux entreprises	19	3 168	///	17 239
Services aux particuliers <sup>2</sup>	3	1 724	///	9 517
Dont : enseignement, santé et action sociale	2	1 149	///	6 225

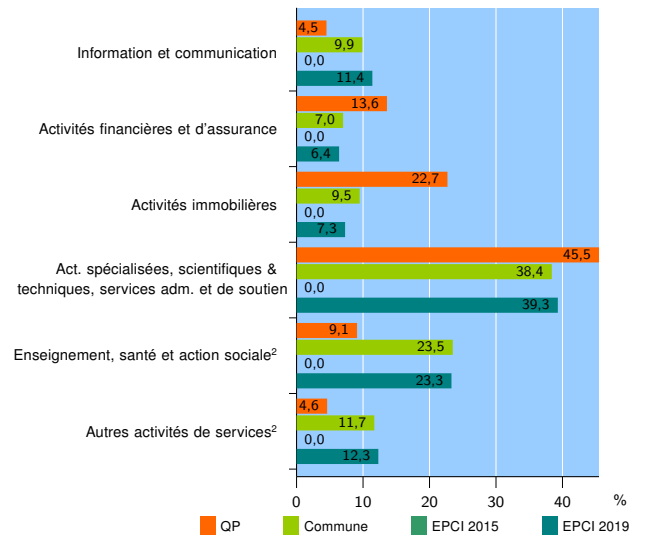
Source : Insee, Répertoire des entreprises et des établissements<sup>3</sup> (Sirene) au 31/12/2017

### Activité des établissements



Source : Insee, Répertoire des entreprises et des établissements<sup>3</sup> (Sirene) au 31/12/2017

### Activité des établissements de service



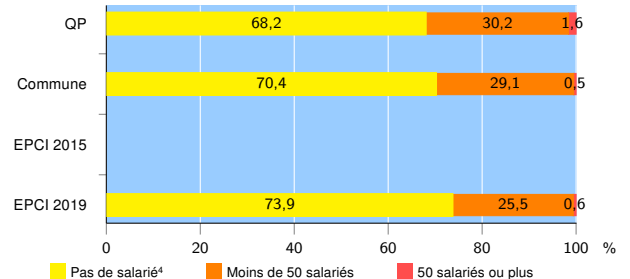
Source : Insee, Répertoire des entreprises et des établissements<sup>3</sup> (Sirene) au 31/12/2017

### Démographie d'établissements

	QP	Commune	EPCI 2015	EPCI 2019
<b>Créations et transferts d'établissements</b>	<b>21</b>	<b>1 783</b>	///	<b>11 125</b>
Part des transferts (%)	4,8	22,8	///	18,9
Part des créations (%)	95,2	77,2	///	81,1
Part de micro-entrepreneurs parmi les créations d'établissements (%)	95,0	58,8	///	64,6
<b>Taux de créations et transferts (%)</b>	<b>33,3</b>	<b>22,3</b>	///	<b>25,4</b>

Source : Insee, Répertoire des entreprises et des établissements<sup>3</sup> (Sirene) en 2018

### Taille des établissements



Source : Insee, Répertoire des entreprises et des établissements<sup>3</sup> (Sirene) au 31/12/2017

<sup>1</sup> : À l'exception des automobiles et des motocycles

<sup>2</sup> : Les services aux particuliers sont composés de l'enseignement, santé et action sociale ainsi que des autres activités de service

<sup>3</sup> : Établissements du champ marchand non agricole

<sup>4</sup> : Y compris inconnu et non enregistré

### Signes conventionnels utilisés

s : secret statistique (y compris entre indicateurs et entre zones géographiques)  
nd : données non disponibles ou non diffusables (ex. mauvaise qualité de géolocalisation)  
/// : absence de résultat due à la nature des choses (ex. pas d'EPCI 2015)