

## Tissu économique

### Zone étudiée

QP Rives De La Marne (QP094033)

### Zones de comparaison

Commune 2014 : Saint-Maur-des-Fossés

EPCI 2015 : Sans objet

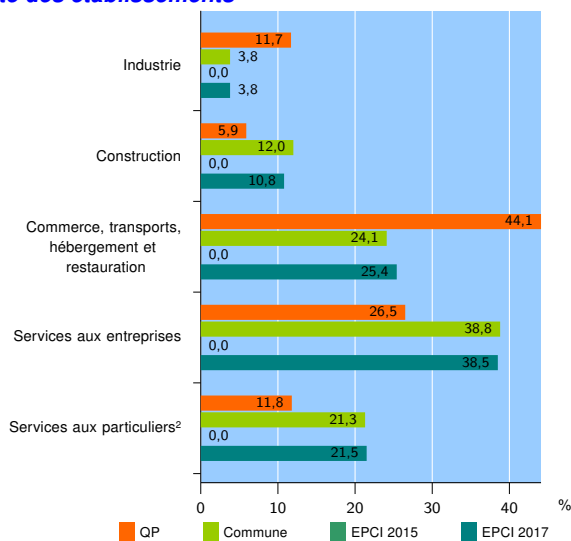
EPCI 2017 : EPT Paris Est Marne et Bois

### Activité des établissements

	QP	Commune	EPCI 2015	EPCI 2017
<b>Nombre d'établissements</b>	<b>34</b>	<b>7 155</b>	///	<b>38 506</b>
Industrie	4	271	///	1 443
Construction	2	856	///	4 164
Commerce, transports, hébergement et restauration	15	1 726	///	9 783
Dont : commerce de gros <sup>1</sup>	2	401	///	2 015
commerce de détail <sup>1</sup>	6	702	///	4 141
Services aux entreprises	9	2 774	///	14 834
Services aux particuliers <sup>2</sup>	4	1 528	///	8 282
Dont : enseignement, santé et action sociale	2	979	///	5 283

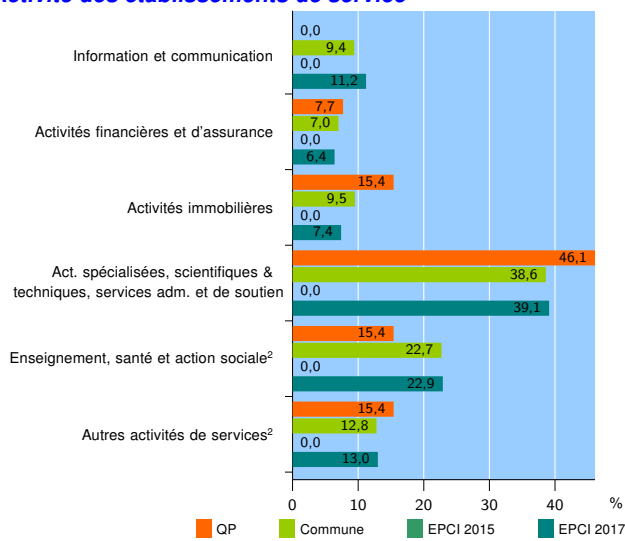
Source : Insee, Répertoire des entreprises et des établissements<sup>3</sup> (Sirene) au 01/01/2015

### Activité des établissements



Source : Insee, Répertoire des entreprises et des établissements<sup>3</sup> (Sirene) au 01/01/2015

### Activité des établissements de service



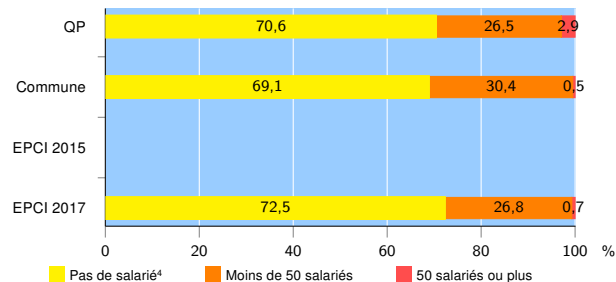
Source : Insee, Répertoire des entreprises et des établissements<sup>3</sup> (Sirene) au 01/01/2015

### Démographie d'établissements

	QP	Commune	EPCI 2015	EPCI 2017
<b>Créations et transferts d'établissements</b>	<b>6</b>	<b>1 271</b>	///	<b>7 758</b>
Part des transferts (%)	16,7	27,4	///	22,7
Part des créations (%)	83,3	72,6	///	77,3
Part de micro-entrepreneurs parmi les créations d'établissements (%)	80,0	47,2	///	52,4
<b>Taux de créations et transferts (%)</b>	<b>17,6</b>	<b>17,8</b>	///	<b>20,1</b>

Source : Insee, Répertoire des entreprises et des établissements<sup>3</sup> (Sirene) en 2015

### Taille des établissements



Source : Insee, Répertoire des entreprises et des établissements<sup>3</sup> (Sirene) au 01/01/2015

<sup>1</sup> : À l'exception des automobiles et des motocycles

<sup>2</sup> : Les services aux particuliers sont composés de l'enseignement, santé et action sociale ainsi que des autres activités de service

<sup>3</sup> : Établissements du champ marchand non agricole

<sup>4</sup> : Y compris inconnu et non enregistré

### Signes conventionnels utilisés

s : secret statistique (y compris entre indicateurs et entre zones géographiques)  
nd : données non disponibles ou non diffusables (ex. mauvaise qualité de géolocalisation)  
/// : absence de résultat due à la nature des choses (ex. pas d'EPCI 2015)