

## Tissu économique

### Zone étudiée

QP Les Larris (QP094030)

### Zones de comparaison

Commune 2015 : Fontenay-sous-Bois

EPCI 2015 : Sans objet

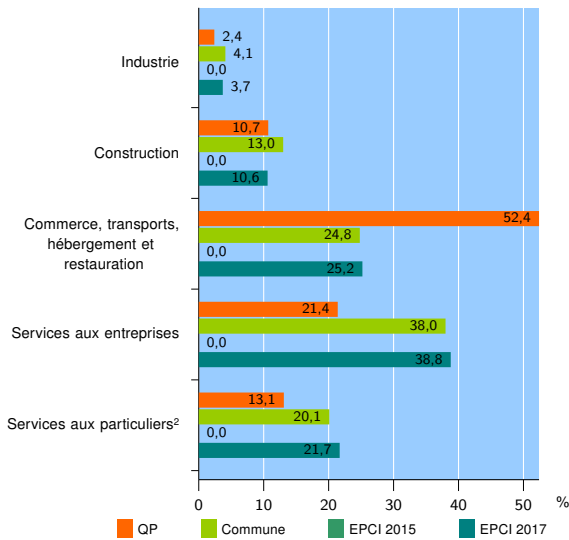
EPCI 2017 : EPT Paris Est Marne et Bois

### Activité des établissements

	QP	Commune	EPCI 2015	EPCI 2017
<b>Nombre d'établissements</b>	<b>84</b>	<b>3 950</b>	///	<b>39 619</b>
Industrie	2	162	///	1 461
Construction	9	512	///	4 182
Commerce, transports, hébergement et restauration	44	978	///	9 998
Dont : commerce de gros <sup>1</sup>	6	200	///	2 050
commerce de détail <sup>1</sup>	14	347	///	4 113
Services aux entreprises	18	1 503	///	15 377
Services aux particuliers <sup>2</sup>	11	795	///	8 601
Dont : enseignement, santé et action sociale	7	500	///	5 539

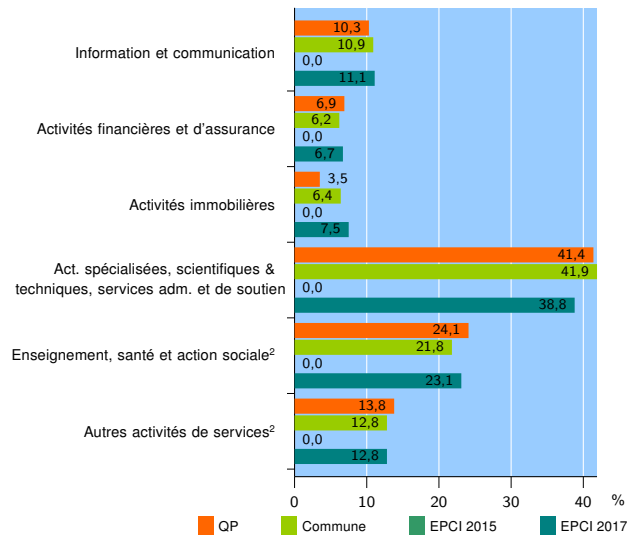
Source : Insee, Répertoire des entreprises et des établissements<sup>3</sup> (Sirene) au 31/12/2015

### Activité des établissements



Source : Insee, Répertoire des entreprises et des établissements<sup>3</sup> (Sirene) au 31/12/2015

### Activité des établissements de service



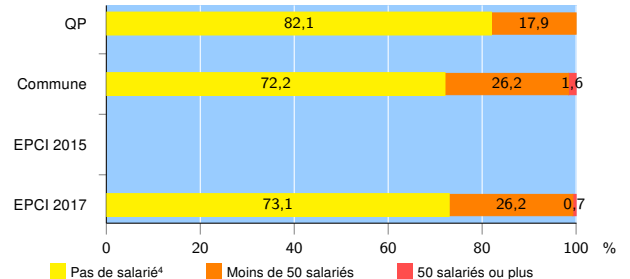
Source : Insee, Répertoire des entreprises et des établissements<sup>3</sup> (Sirene) au 31/12/2015

### Démographie d'établissements

	QP	Commune	EPCI 2015	EPCI 2017
<b>Créations et transferts d'établissements</b>	<b>23</b>	<b>875</b>	///	<b>8 364</b>
Part des transferts (%)	0,0	21,3	///	20,9
Part des créations (%)	100,0	78,7	///	79,1
Part de micro-entrepreneurs parmi les créations d'établissements (%)	43,5	58,1	///	53,7
<b>Taux de créations et transferts (%)</b>	<b>27,4</b>	<b>22,2</b>	///	<b>21,1</b>

Source : Insee, Répertoire des entreprises et des établissements<sup>3</sup> (Sirene) en 2016

### Taille des établissements



Source : Insee, Répertoire des entreprises et des établissements<sup>3</sup> (Sirene) au 31/12/2015

<sup>1</sup> : À l'exception des automobiles et des motocycles

<sup>2</sup> : Les services aux particuliers sont composés de l'enseignement, santé et action sociale ainsi que des autres activités de service

<sup>3</sup> : Établissements du champ marchand non agricole

<sup>4</sup> : Y compris inconnu et non enregistré

### Signes conventionnels utilisés

s : secret statistique (y compris entre indicateurs et entre zones géographiques)  
nd : données non disponibles ou non diffusables (ex. mauvaise qualité de géolocalisation)  
/// : absence de résultat due à la nature des choses (ex. pas d'EPCI 2015)