

Tissu économique

Zone étudiée

QP Le Bois L'Abbé (QP094027)

Zones de comparaison

Communes 2019 : Champigny-sur-Marne, Chennevières-sur-Marne

EPCI 2015 : CA Haut Val de Marne, commune de Champigny-sur-Marne

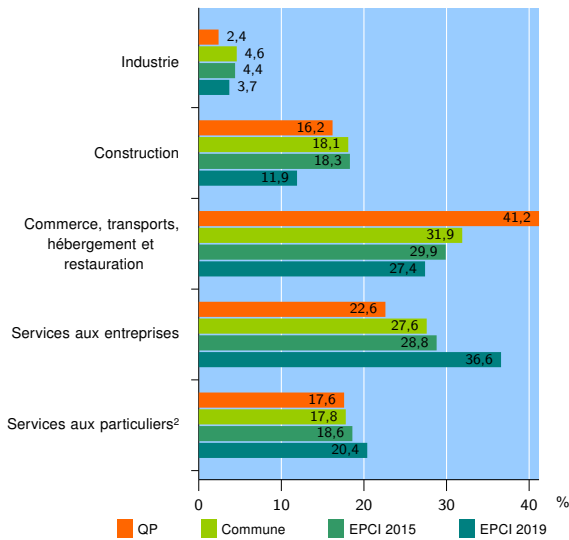
EPCI 2019 : EPT Paris Est Marne et Bois, EPT Grand Paris Sud Est Avenir

Activité des établissements

	QP	Commune	EPCI 2015	EPCI 2019
Nombre d'établissements	376	6 486	12 277	64 797
Industrie	9	299	541	2 383
Construction	61	1 174	2 248	7 685
Commerce, transports, hébergement et restauration	155	2 071	3 665	17 774
Dont : commerce de gros ¹	12	359	691	3 462
commerce de détail ¹	51	719	1 272	6 470
Services aux entreprises	85	1 786	3 535	23 731
Services aux particuliers ²	66	1 156	2 288	13 224
Dont : enseignement, santé et action sociale	38	710	1 412	8 524

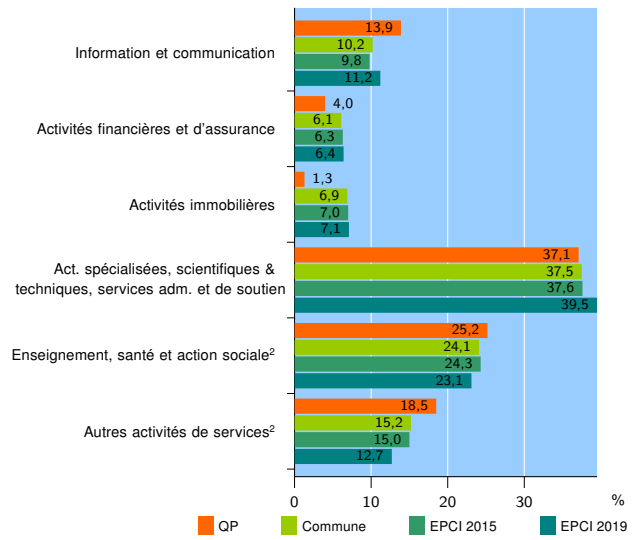
Source : Insee, Répertoire des entreprises et des établissements³ (Sirene) au 31/12/2017

Activité des établissements



Source : Insee, Répertoire des entreprises et des établissements³ (Sirene) au 31/12/2017

Activité des établissements de service



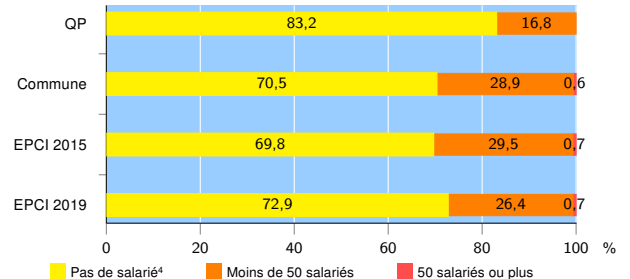
Source : Insee, Répertoire des entreprises et des établissements³ (Sirene) au 31/12/2017

Démographie d'établissements

	QP	Commune	EPCI 2015	EPCI 2019
Créations et transferts d'établissements	129	1 713	3 049	16 647
Part des transferts (%)	5,4	13,6	16,1	18,1
Part des créations (%)	94,6	86,4	83,9	81,9
Part de micro-entrepreneurs parmi les créations d'établissements (%)	77,0	65,4	65,4	64,4
Taux de créations et transferts (%)	34,3	26,4	24,8	25,7

Source : Insee, Répertoire des entreprises et des établissements³ (Sirene) en 2018

Taille des établissements



Source : Insee, Répertoire des entreprises et des établissements³ (Sirene) au 31/12/2017

¹ : À l'exception des automobiles et des motocycles

² : Les services aux particuliers sont composés de l'enseignement, santé et action sociale ainsi que des autres activités de service

³ : Établissements du champ marchand non agricole

⁴ : Y compris inconnu et non enregistré

Signes conventionnels utilisés

s : secret statistique (y compris entre indicateurs et entre zones géographiques)
nd : données non disponibles ou non diffusables (ex. mauvaise qualité de géolocalisation)
/// : absence de résultat due à la nature des choses (ex. pas d'EPCI 2015)