

Tissu économique

Zone étudiée

QP Le Bois L'Abbé (QP094027)

Zones de comparaison

Communes 2014 : Champigny-sur-Marne, Chennevières-sur-Marne

EPCI 2015 : CA Haut Val de Marne, commune de Champigny-sur-Marne

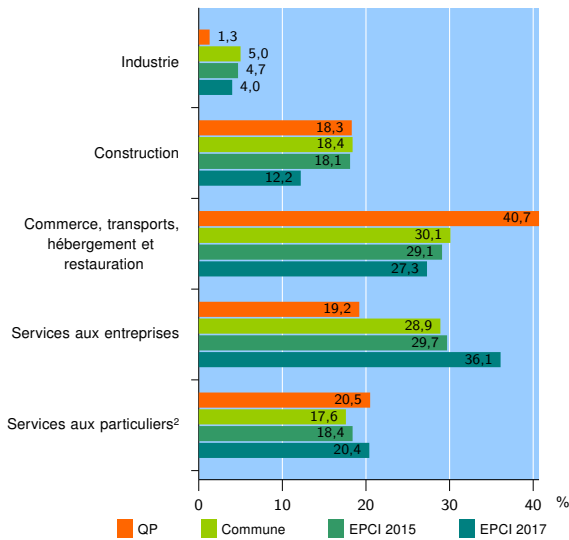
EPCI 2017 : EPT Paris Est Marne et Bois, EPT Grand Paris Sud Est Avenir

Activité des établissements

	QP	Commune	EPCI 2015	EPCI 2017
Nombre d'établissements	312	5 749	10 958	56 885
Industrie	4	290	519	2 260
Construction	57	1 055	1 988	6 938
Commerce, transports, hébergement et restauration	127	1 733	3 186	15 508
Dont : commerce de gros ¹	15	307	624	3 220
commerce de détail ¹	56	694	1 231	6 305
Services aux entreprises	60	1 661	3 255	20 567
Services aux particuliers ²	64	1 010	2 010	11 612
Dont : enseignement, santé et action sociale	38	623	1 206	7 318

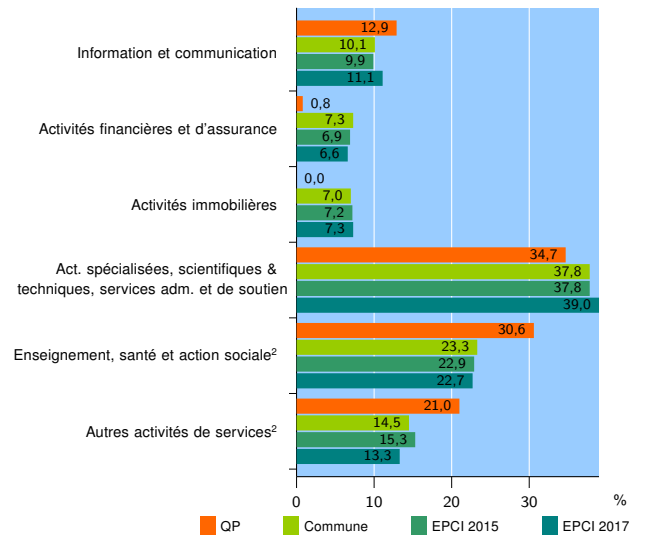
Source : Insee, Répertoire des entreprises et des établissements³ (Sirene) au 01/01/2015

Activité des établissements



Source : Insee, Répertoire des entreprises et des établissements³ (Sirene) au 01/01/2015

Activité des établissements de service



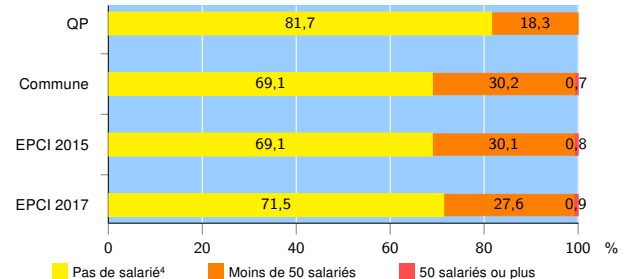
Source : Insee, Répertoire des entreprises et des établissements³ (Sirene) au 01/01/2015

Démographie d'établissements

	QP	Commune	EPCI 2015	EPCI 2017
Créations et transferts d'établissements	60	1 110	2 105	11 506
Part des transferts (%)	11,7	21,4	21,9	22,1
Part des créations (%)	88,3	78,6	78,1	77,9
Part de micro-entrepreneurs parmi les créations d'établissements (%)	56,6	51,0	51,9	52,1
Taux de créations et transferts (%)	19,2	19,3	19,2	20,2

Source : Insee, Répertoire des entreprises et des établissements³ (Sirene) en 2015

Taille des établissements



Source : Insee, Répertoire des entreprises et des établissements³ (Sirene) au 01/01/2015

¹ : À l'exception des automobiles et des motocycles

² : Les services aux particuliers sont composés de l'enseignement, santé et action sociale ainsi que des autres activités de service

³ : Établissements du champ marchand non agricole

⁴ : Y compris inconnu et non enregistré

Signes conventionnels utilisés

s : secret statistique (y compris entre indicateurs et entre zones géographiques)
nd : données non disponibles ou non diffusables (ex. mauvaise qualité de géolocalisation)
/// : absence de résultat due à la nature des choses (ex. pas d'EPCI 2015)