

## Tissu économique

### Zone étudiée

QP Les Bleuets (QP094007)

### Zones de comparaison

Commune 2019 : Créteil

EPCI 2015 : CA Plaine Centrale du Val de Marne

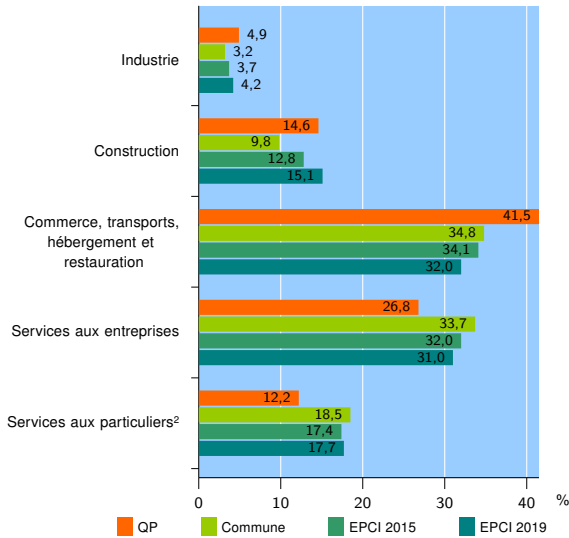
EPCI 2019 : EPT Grand Paris Sud Est Avenir

### Activité des établissements

	QP	Commune	EPCI 2015	EPCI 2019
<b>Nombre d'établissements</b>	<b>41</b>	<b>5 933</b>	<b>10 611</b>	<b>20 942</b>
Industrie	2	188	395	877
Construction	6	579	1 362	3 157
Commerce, transports, hébergement et restauration	17	2 068	3 615	6 709
Dont : commerce de gros <sup>1</sup>	2	356	609	1 291
commerce de détail <sup>1</sup>	4	752	1 187	2 225
Services aux entreprises	11	1 998	3 397	6 492
Services aux particuliers <sup>2</sup>	5	1 100	1 842	3 707
Dont : enseignement, santé et action sociale	2	760	1 182	2 299

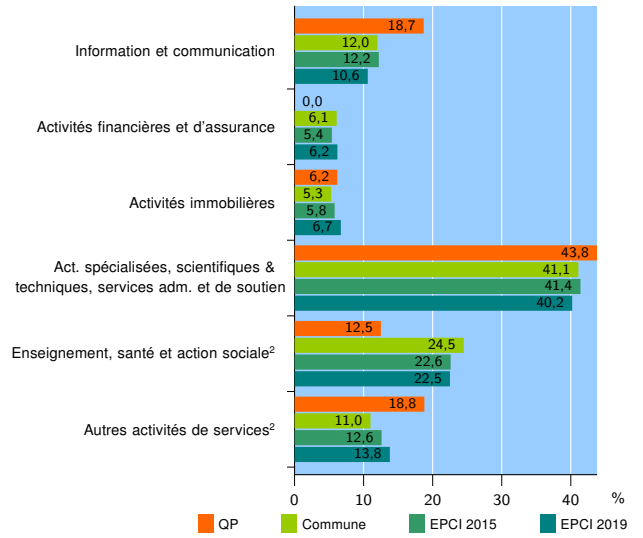
Source : Insee, Répertoire des entreprises et des établissements<sup>3</sup> (Sirene) au 31/12/2017

### Activité des établissements



Source : Insee, Répertoire des entreprises et des établissements<sup>3</sup> (Sirene) au 31/12/2017

### Activité des établissements de service



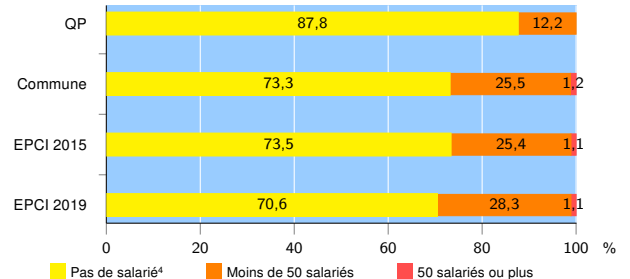
Source : Insee, Répertoire des entreprises et des établissements<sup>3</sup> (Sirene) au 31/12/2017

### Démographie d'établissements

	QP	Commune	EPCI 2015	EPCI 2019
<b>Créations et transferts d'établissements</b>	<b>27</b>	<b>1 753</b>	<b>3 217</b>	<b>5 522</b>
Part des transferts (%)	7,4	15,2	14,8	16,6
Part des créations (%)	92,6	84,8	85,2	83,4
Part de micro-entrepreneurs parmi les créations d'établissements (%)	80,0	64,3	64,6	64,2
<b>Taux de créations et transferts (%)</b>	<b>65,9</b>	<b>29,5</b>	<b>30,3</b>	<b>26,4</b>

Source : Insee, Répertoire des entreprises et des établissements<sup>3</sup> (Sirene) en 2018

### Taille des établissements



Source : Insee, Répertoire des entreprises et des établissements<sup>3</sup> (Sirene) au 31/12/2017

<sup>1</sup> : À l'exception des automobiles et des motocycles

<sup>2</sup> : Les services aux particuliers sont composés de l'enseignement, santé et action sociale ainsi que des autres activités de service

<sup>3</sup> : Établissements du champ marchand non agricole

<sup>4</sup> : Y compris inconnu et non enregistré

### Signes conventionnels utilisés

s : secret statistique (y compris entre indicateurs et entre zones géographiques)  
nd : données non disponibles ou non diffusables (ex. mauvaise qualité de géolocalisation)  
/// : absence de résultat due à la nature des choses (ex. pas d'EPCI 2015)