

## Tissu économique

### Zone étudiée

QP Les Bleuets (QP094007)

### Zones de comparaison

Commune 2018 : Créteil

EPCI 2015 : CA Plaine Centrale du Val de Marne

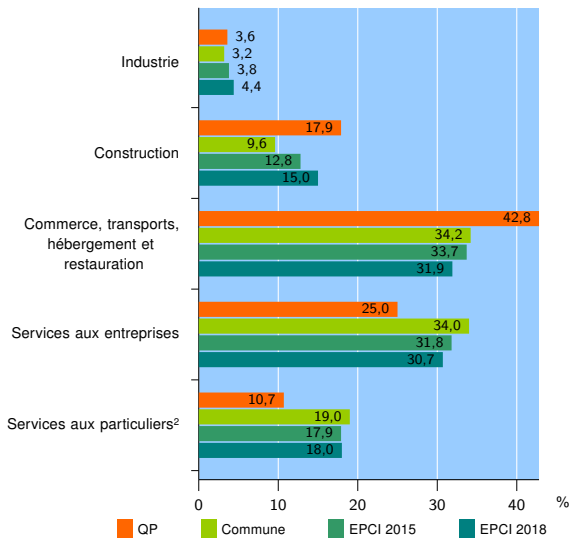
EPCI 2018 : EPT Grand Paris Sud Est Avenir

### Activité des établissements

	QP	Commune	EPCI 2015	EPCI 2018
<b>Nombre d'établissements</b>	<b>28</b>	<b>5 452</b>	<b>9 703</b>	<b>19 502</b>
Industrie	1	177	372	851
Construction	5	524	1 243	2 921
Commerce, transports, hébergement et restauration	12	1 865	3 265	6 230
Dont : commerce de gros <sup>1</sup>	2	343	580	1 259
commerce de détail <sup>1</sup>	3	705	1 120	2 134
Services aux entreprises	7	1 851	3 082	5 996
Services aux particuliers <sup>2</sup>	3	1 035	1 741	3 504
Dont : enseignement, santé et action sociale	0	724	1 134	2 194

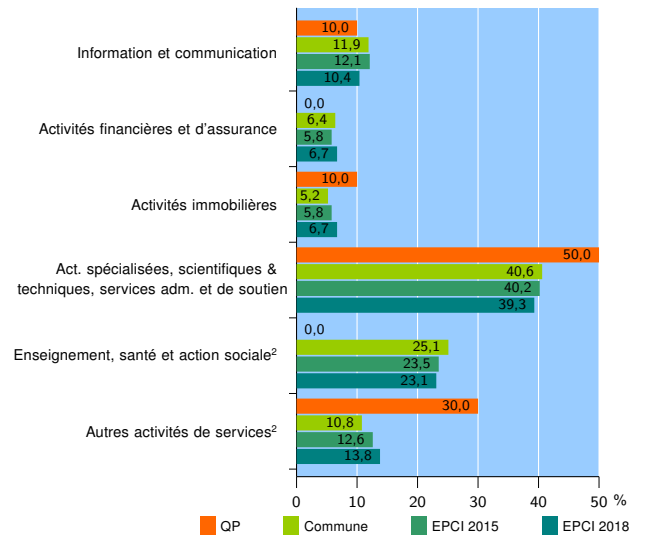
Source : Insee, Répertoire des entreprises et des établissements<sup>3</sup> (Sirene) au 31/12/2016

### Activité des établissements



Source : Insee, Répertoire des entreprises et des établissements<sup>3</sup> (Sirene) au 31/12/2016

### Activité des établissements de service



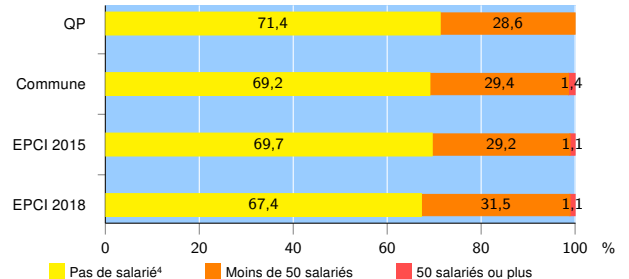
Source : Insee, Répertoire des entreprises et des établissements<sup>3</sup> (Sirene) au 31/12/2016

### Démographie d'établissements

	QP	Commune	EPCI 2015	EPCI 2018
<b>Créations et transferts d'établissements</b>	<b>15</b>	<b>1 383</b>	<b>2 575</b>	<b>4 510</b>
Part des transferts (%)	6,7	14,2	14,1	16,5
Part des créations (%)	93,3	85,8	85,9	83,5
Part de micro-entrepreneurs parmi les créations d'établissements (%)	71,4	57,6	55,9	54,4
<b>Taux de créations et transferts (%)</b>	<b>53,6</b>	<b>25,4</b>	<b>26,5</b>	<b>23,1</b>

Source : Insee, Répertoire des entreprises et des établissements<sup>3</sup> (Sirene) en 2017

### Taille des établissements



Source : Insee, Répertoire des entreprises et des établissements<sup>3</sup> (Sirene) au 31/12/2016

<sup>1</sup> : À l'exception des automobiles et des motocycles

<sup>2</sup> : Les services aux particuliers sont composés de l'enseignement, santé et action sociale ainsi que des autres activités de service

<sup>3</sup> : Établissements du champ marchand non agricole

<sup>4</sup> : Y compris inconnu et non enregistré

### Signes conventionnels utilisés

s : secret statistique (y compris entre indicateurs et entre zones géographiques)  
nd : données non disponibles ou non diffusables (ex. mauvaise qualité de géolocalisation)  
/// : absence de résultat due à la nature des choses (ex. pas d'EPCI 2015)