

Tissu économique

Zone étudiée

QP La Haie Griselle - La Hêtraie (QP094003)

Zones de comparaison

Communes 2019 : Boissy-Saint-Léger, Limeil-Brévannes

EPCI 2015 : CA Haut Val de Marne, CA Plaine Centrale du Val de Marne

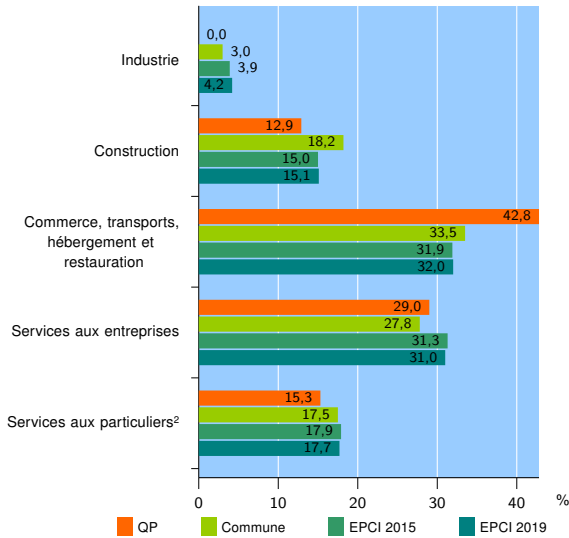
EPCI 2019 : EPT Grand Paris Sud Est Avenir

Activité des établissements

	QP	Commune	EPCI 2015	EPCI 2019
Nombre d'établissements	124	2 325	17 785	20 942
Industrie	0	71	699	877
Construction	16	423	2 668	3 157
Commerce, transports, hébergement et restauration	53	778	5 665	6 709
Dont : commerce de gros ¹	6	122	1 042	1 291
commerce de détail ¹	10	213	1 901	2 225
Services aux entreprises	36	647	5 575	6 492
Services aux particuliers ²	19	406	3 178	3 707
Dont : enseignement, santé et action sociale	14	234	1 978	2 299

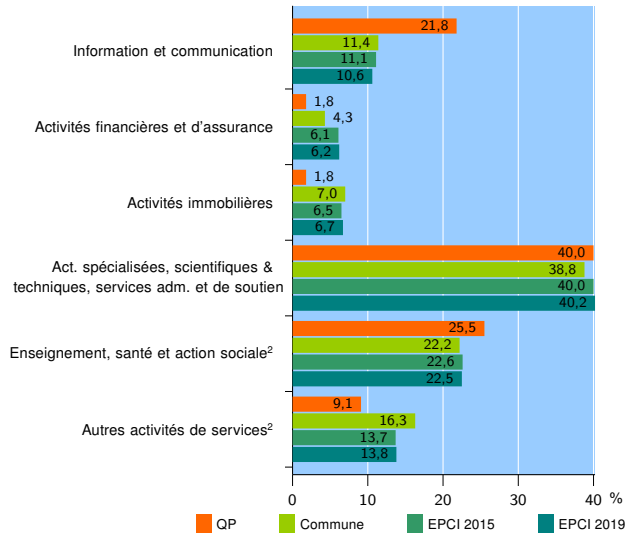
Source : Insee, Répertoire des entreprises et des établissements³ (Sirene) au 31/12/2017

Activité des établissements



Source : Insee, Répertoire des entreprises et des établissements³ (Sirene) au 31/12/2017

Activité des établissements de service



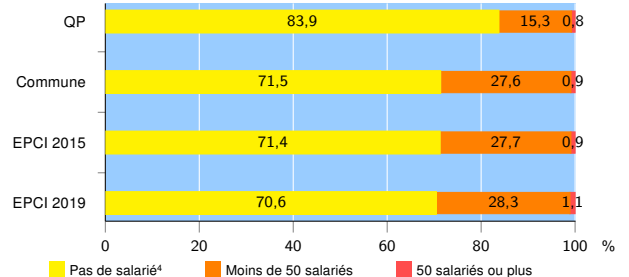
Source : Insee, Répertoire des entreprises et des établissements³ (Sirene) au 31/12/2017

Démographie d'établissements

	QP	Commune	EPCI 2015	EPCI 2019
Créations et transferts d'établissements	65	729	4 841	5 522
Part des transferts (%)	7,7	14,5	16,5	16,6
Part des créations (%)	92,3	85,5	83,5	83,4
Part de micro-entrepreneurs parmi les créations d'établissements (%)	71,7	65,7	64,7	64,2
Taux de créations et transferts (%)	52,4	31,4	27,2	26,4

Source : Insee, Répertoire des entreprises et des établissements³ (Sirene) en 2018

Taille des établissements



Source : Insee, Répertoire des entreprises et des établissements³ (Sirene) au 31/12/2017

¹ : À l'exception des automobiles et des motocycles

² : Les services aux particuliers sont composés de l'enseignement, santé et action sociale ainsi que des autres activités de service

³ : Établissements du champ marchand non agricole

⁴ : Y compris inconnu et non enregistré

Signes conventionnels utilisés

s : secret statistique (y compris entre indicateurs et entre zones géographiques)
nd : données non disponibles ou non diffusables (ex. mauvaise qualité de géolocalisation)
/// : absence de résultat due à la nature des choses (ex. pas d'EPCI 2015)