

## Tissu économique

### Zone étudiée

QP Pavé-Neuf (QP093060)

### Zones de comparaison

Commune 2015 : Noisy-le-Grand

EPCI 2015 : Sans objet

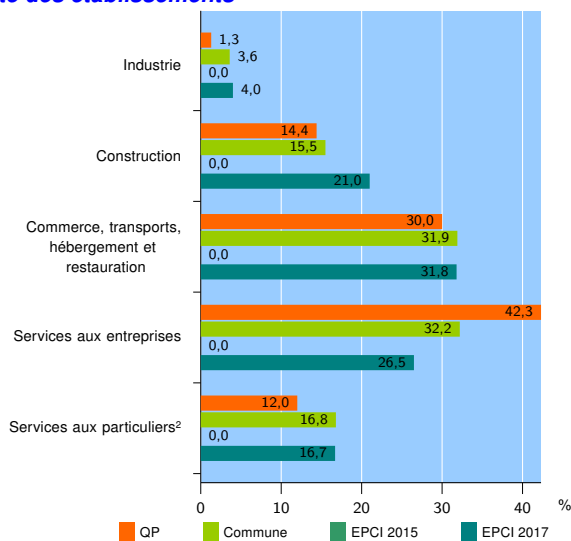
EPCI 2017 : EPT Grand Paris Grand Est

### Activité des établissements

	QP	Commune	EPCI 2015	EPCI 2017
<b>Nombre d'établissements</b>	<b>374</b>	<b>4 078</b>	///	<b>25 041</b>
Industrie	5	145	///	1 002
Construction	54	634	///	5 263
Commerce, transports, hébergement et restauration	112	1 301	///	7 959
Dont : commerce de gros <sup>1</sup>	20	244	///	1 456
commerce de détail <sup>1</sup>	35	479	///	3 087
Services aux entreprises	158	1 315	///	6 635
Services aux particuliers <sup>2</sup>	45	683	///	4 182
Dont : enseignement, santé et action sociale	30	418	///	2 572

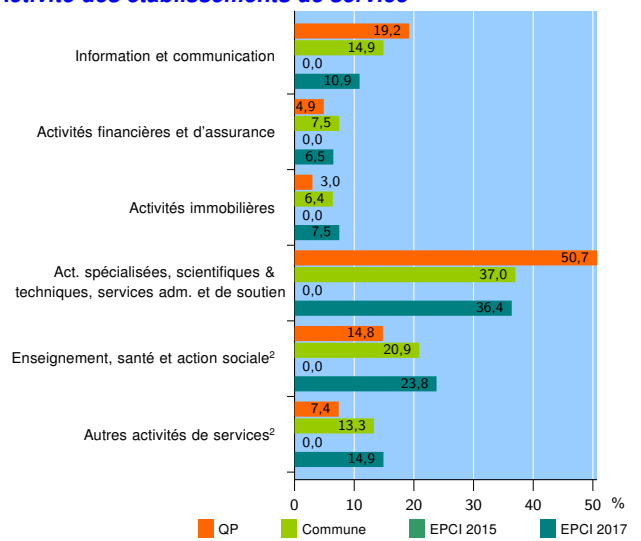
Source : Insee, Répertoire des entreprises et des établissements<sup>3</sup> (Sirene) au 31/12/2015

### Activité des établissements



Source : Insee, Répertoire des entreprises et des établissements<sup>3</sup> (Sirene) au 31/12/2015

### Activité des établissements de service



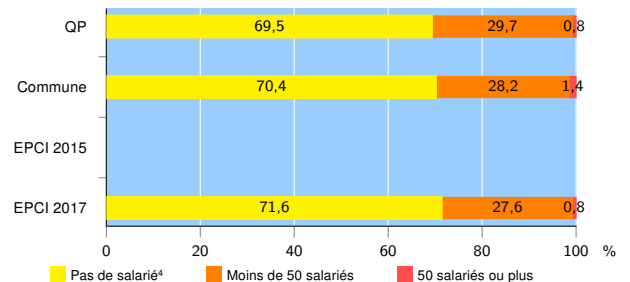
Source : Insee, Répertoire des entreprises et des établissements<sup>3</sup> (Sirene) au 31/12/2015

### Démographie d'établissements

	QP	Commune	EPCI 2015	EPCI 2017
<b>Créations et transferts d'établissements</b>	<b>114</b>	<b>931</b>	///	<b>5 466</b>
Part des transferts (%)	13,2	18,9	///	20,7
Part des créations (%)	86,8	81,1	///	79,3
Part de micro-entrepreneurs parmi les créations d'établissements (%)	56,6	53,6	///	49,2
<b>Taux de créations et transferts (%)</b>	<b>30,5</b>	<b>22,8</b>	///	<b>21,8</b>

Source : Insee, Répertoire des entreprises et des établissements<sup>3</sup> (Sirene) en 2016

### Taille des établissements



Source : Insee, Répertoire des entreprises et des établissements<sup>3</sup> (Sirene) au 31/12/2015

<sup>1</sup> : À l'exception des automobiles et des motocycles

<sup>2</sup> : Les services aux particuliers sont composés de l'enseignement, santé et action sociale ainsi que des autres activités de service

<sup>3</sup> : Établissements du champ marchand non agricole

<sup>4</sup> : Y compris inconnu et non enregistré

### Signes conventionnels utilisés

s : secret statistique (y compris entre indicateurs et entre zones géographiques)  
nd : données non disponibles ou non diffusables (ex. mauvaise qualité de géolocalisation)  
/// : absence de résultat due à la nature des choses (ex. pas d'EPCI 2015)