

## Tissu économique

### Zone étudiée

QP Val Coteau (QP093058)

### Zones de comparaison

Commune 2018 : Neuilly-sur-Marne

EPCI 2015 : Sans objet

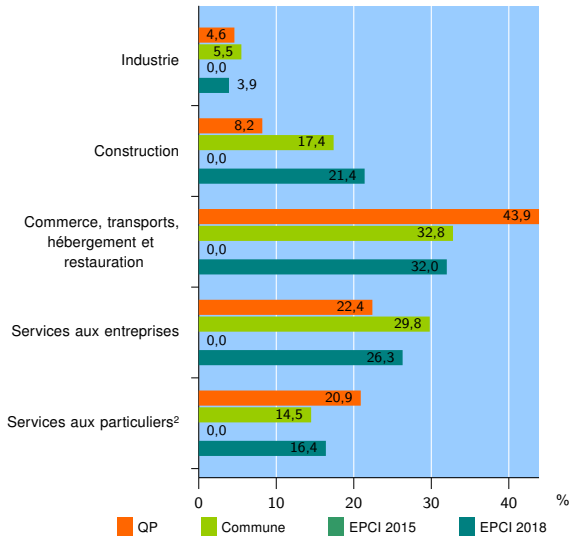
EPCI 2018 : EPT Grand Paris Grand Est

### Activité des établissements

	QP	Commune	EPCI 2015	EPCI 2018
<b>Nombre d'établissements</b>	<b>196</b>	<b>1 938</b>	///	<b>26 180</b>
Industrie	9	106	///	1 009
Construction	16	337	///	5 588
Commerce, transports, hébergement et restauration	86	636	///	8 384
Dont : commerce de gros <sup>1</sup>	7	137	///	1 490
commerce de détail <sup>1</sup>	44	221	///	3 071
Services aux entreprises	44	577	///	6 894
Services aux particuliers <sup>2</sup>	41	282	///	4 305
Dont : enseignement, santé et action sociale	30	162	///	2 644

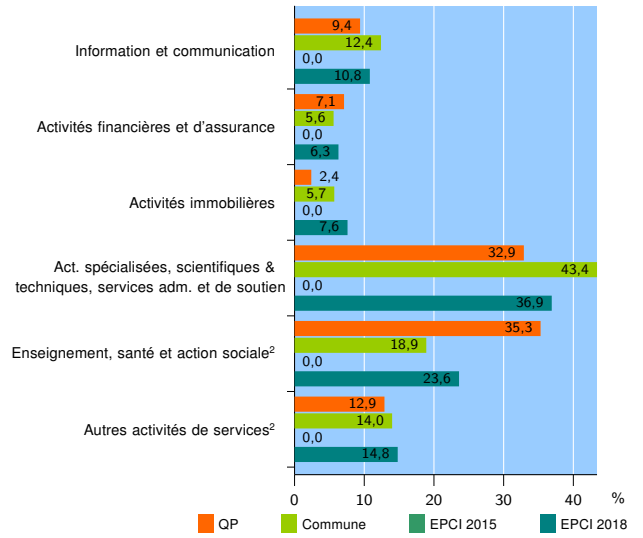
Source : Insee, Répertoire des entreprises et des établissements<sup>3</sup> (Sirene) au 31/12/2016

### Activité des établissements



Source : Insee, Répertoire des entreprises et des établissements<sup>3</sup> (Sirene) au 31/12/2016

### Activité des établissements de service



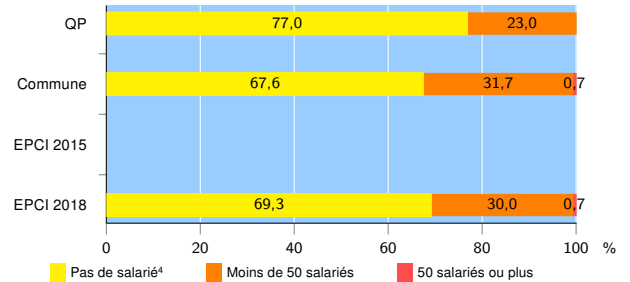
Source : Insee, Répertoire des entreprises et des établissements<sup>3</sup> (Sirene) au 31/12/2016

### Démographie d'établissements

	QP	Commune	EPCI 2015	EPCI 2018
<b>Créations et transferts d'établissements</b>	<b>54</b>	<b>429</b>	///	<b>6 172</b>
Part des transferts (%)	14,8	17,7	///	18,2
Part des créations (%)	85,2	82,3	///	81,8
Part de micro-entrepreneurs parmi les créations d'établissements (%)	71,7	57,2	///	53,9
<b>Taux de créations et transferts (%)</b>	<b>27,6</b>	<b>22,1</b>	///	<b>23,6</b>

Source : Insee, Répertoire des entreprises et des établissements<sup>3</sup> (Sirene) en 2017

### Taille des établissements



Source : Insee, Répertoire des entreprises et des établissements<sup>3</sup> (Sirene) au 31/12/2016

<sup>1</sup> : À l'exception des automobiles et des motocycles

<sup>2</sup> : Les services aux particuliers sont composés de l'enseignement, santé et action sociale ainsi que des autres activités de service

<sup>3</sup> : Établissements du champ marchand non agricole

<sup>4</sup> : Y compris inconnu et non enregistré

### Signes conventionnels utilisés

s : secret statistique (y compris entre indicateurs et entre zones géographiques)  
nd : données non disponibles ou non diffusables (ex. mauvaise qualité de géolocalisation)  
/// : absence de résultat due à la nature des choses (ex. pas d'EPCI 2015)