

## Tissu économique

### Zone étudiée

QP Les Peupliers (QP093057)

### Zones de comparaison

Commune 2019 : Gagny

EPCI 2015 : Sans objet

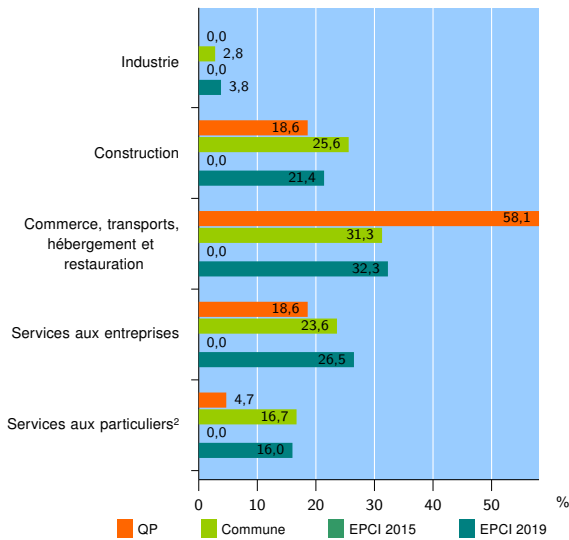
EPCI 2019 : EPT Grand Paris Grand Est

### Activité des établissements

	QP	Commune	EPCI 2015	EPCI 2019
<b>Nombre d'établissements</b>	<b>43</b>	<b>2 297</b>	<b>///</b>	<b>28 362</b>
Industrie	0	65	///	1 066
Construction	8	588	///	6 079
Commerce, transports, hébergement et restauration	25	719	///	9 169
Dont : commerce de gros <sup>1</sup>	1	113	///	1 555
commerce de détail <sup>1</sup>	9	238	///	3 239
Services aux entreprises	8	541	///	7 511
Services aux particuliers <sup>2</sup>	2	384	///	4 537
Dont : enseignement, santé et action sociale	0	222	///	2 789

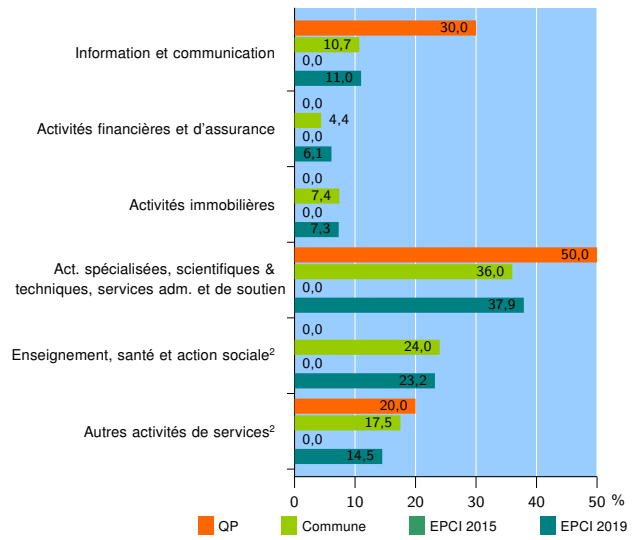
Source : Insee, Répertoire des entreprises et des établissements<sup>3</sup> (Sirene) au 31/12/2017

### Activité des établissements



Source : Insee, Répertoire des entreprises et des établissements<sup>3</sup> (Sirene) au 31/12/2017

### Activité des établissements de service



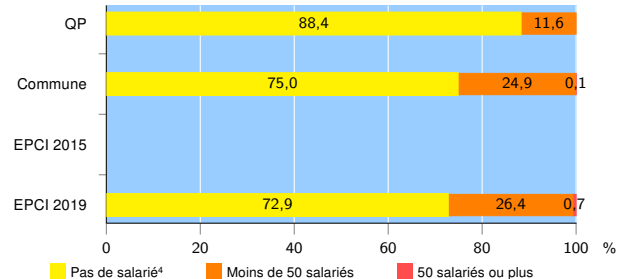
Source : Insee, Répertoire des entreprises et des établissements<sup>3</sup> (Sirene) au 31/12/2017

### Démographie d'établissements

	QP	Commune	EPCI 2015	EPCI 2019
<b>Créations et transferts d'établissements</b>	<b>13</b>	<b>631</b>	<b>///</b>	<b>7 202</b>
Part des transferts (%)	7,7	13,5	///	15,7
Part des créations (%)	92,3	86,5	///	84,3
Part de micro-entrepreneurs parmi les créations d'établissements (%)	66,7	67,6	///	62,4
<b>Taux de créations et transferts (%)</b>	<b>30,2</b>	<b>27,5</b>	<b>///</b>	<b>25,4</b>

Source : Insee, Répertoire des entreprises et des établissements<sup>3</sup> (Sirene) en 2018

### Taille des établissements



Source : Insee, Répertoire des entreprises et des établissements<sup>3</sup> (Sirene) au 31/12/2017

<sup>1</sup> : À l'exception des automobiles et des motocycles

<sup>2</sup> : Les services aux particuliers sont composés de l'enseignement, santé et action sociale ainsi que des autres activités de service

<sup>3</sup> : Établissements du champ marchand non agricole

<sup>4</sup> : Y compris inconnu et non enregistré

### Signes conventionnels utilisés

s : secret statistique (y compris entre indicateurs et entre zones géographiques)  
nd : données non disponibles ou non diffusables (ex. mauvaise qualité de géolocalisation)  
/// : absence de résultat due à la nature des choses (ex. pas d'EPCI 2015)