

Tissu économique

Zone étudiée

QP Secteur Nord Pont-Yblon (QP093055)

Zones de comparaison

Communes 2018 : Le Blanc-Mesnil, Dugny

EPCI 2015 : CA de l'Aéroport du Bourget, commune de Le Blanc-Mesnil

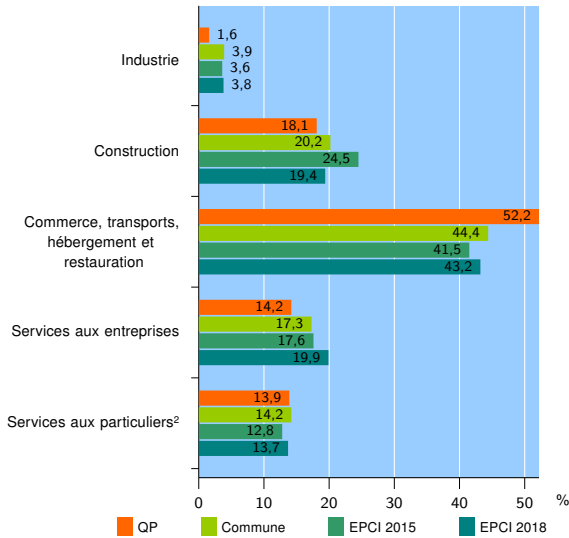
EPCI 2018 : EPT Paris terres d'envol

Activité des établissements

	QP	Commune	EPCI 2015	EPCI 2018
Nombre d'établissements	625	3 470	9 399	22 027
Industrie	10	134	342	838
Construction	113	701	2 306	4 276
Commerce, transports, hébergement et restauration	326	1 541	3 895	9 501
Dont : commerce de gros ¹	24	235	623	1 451
commerce de détail ¹	97	441	1 256	2 897
Services aux entreprises	89	602	1 651	4 387
Services aux particuliers ²	87	492	1 205	3 025
Dont : enseignement, santé et action sociale	53	321	736	1 906

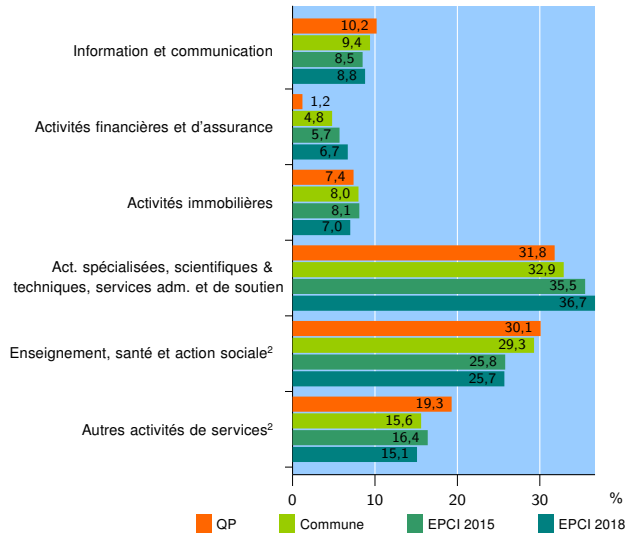
Source : Insee, Répertoire des entreprises et des établissements³ (Sirene) au 31/12/2016

Activité des établissements



Source : Insee, Répertoire des entreprises et des établissements³ (Sirene) au 31/12/2016

Activité des établissements de service



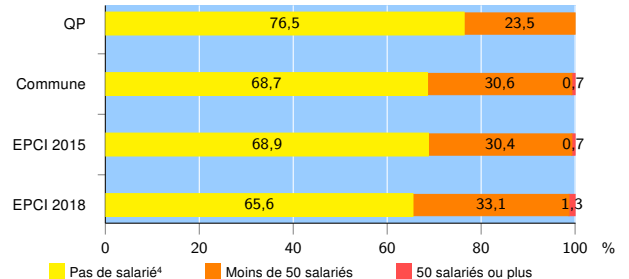
Source : Insee, Répertoire des entreprises et des établissements³ (Sirene) au 31/12/2016

Démographie d'établissements

	QP	Commune	EPCI 2015	EPCI 2018
Créations et transferts d'établissements	220	890	2 443	5 339
Part des transferts (%)	8,2	13,1	16,5	16,2
Part des créations (%)	91,8	86,9	83,5	83,8
Part de micro-entrepreneurs parmi les créations d'établissements (%)	65,3	54,1	51,4	50,5
Taux de créations et transferts (%)	35,2	25,6	26,0	24,2

Source : Insee, Répertoire des entreprises et des établissements³ (Sirene) en 2017

Taille des établissements



Source : Insee, Répertoire des entreprises et des établissements³ (Sirene) au 31/12/2016

¹ : À l'exception des automobiles et des motocycles

² : Les services aux particuliers sont composés de l'enseignement, santé et action sociale ainsi que des autres activités de service

³ : Établissements du champ marchand non agricole

⁴ : Y compris inconnu et non enregistré

Signes conventionnels utilisés

s : secret statistique (y compris entre indicateurs et entre zones géographiques)
nd : données non disponibles ou non diffusables (ex. mauvaise qualité de géolocalisation)
/// : absence de résultat due à la nature des choses (ex. pas d'EPCI 2015)