

## Zone étudiée

QP Les Beaudottes (QP093054)

## Zones de comparaison

Communes 2021 : Aulnay-sous-Bois, Sevrans

EPCI 2015 : CA Terres de France, commune de Aulnay-sous-Bois

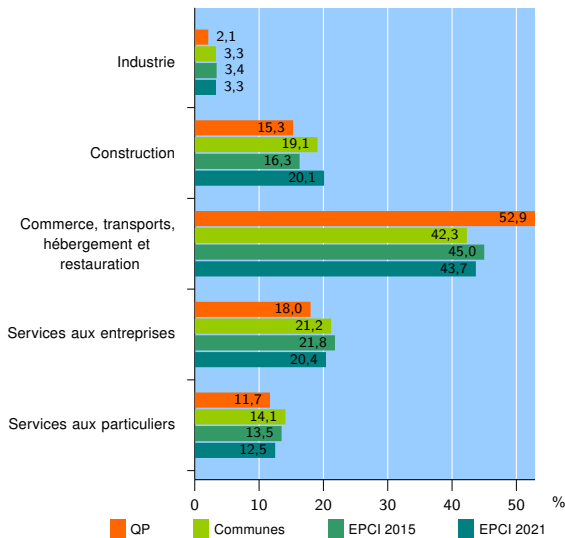
EPCI 2021 : EPT Paris terres d'envol

### Activité des établissements

	QP	Communes	EPCI 2015	EPCI 2021
<b>Nombre d'établissements</b>	<b>1 778</b>	<b>9 836</b>	<b>16 515</b>	<b>29 559</b>
Industrie	38	326	557	982
Construction	272	1 877	2 693	5 948
Commerce, transports, hébergement et restauration	940	4 157	7 432	12 911
Dont : commerce de gros <sup>1</sup>	63	511	1 002	1 731
commerce de détail <sup>1</sup>	270	1 207	1 906	3 457
Services aux entreprises	320	2 086	3 603	6 013
Services aux particuliers	208	1 390	2 230	3 705
Dont : enseignement, santé et action sociale	136	864	1 391	2 229

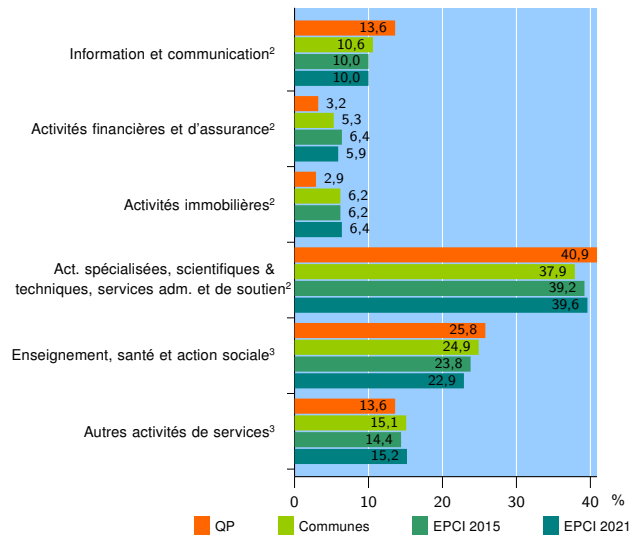
Source : Insee, Répertoire des entreprises et des établissements<sup>4</sup> (Sirene) au 31/12/2019

### Activité des établissements



Source : Insee, Répertoire des entreprises et des établissements<sup>4</sup> (Sirene) au 31/12/2019

### Activité des établissements de service



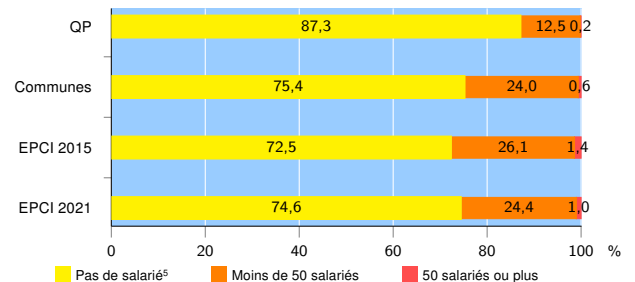
Source : Insee, Répertoire des entreprises et des établissements<sup>4</sup> (Sirene) au 31/12/2019

### Démographie d'établissements

	QP	Communes	EPCI 2015	EPCI 2021
<b>Créations et transferts d'établissements</b>	<b>672</b>	<b>2 758</b>	<b>4 388</b>	<b>8 029</b>
Part des transferts (%)	5,7	12,0	12,6	13,0
Part des créations (%)	94,3	88,0	87,4	87,0
Part de micro-entrepreneurs parmi les créations d'établissements (%)	80,0	67,7	67,8	66,6
<b>Taux de créations et transferts (%)</b>	<b>37,8</b>	<b>28,0</b>	<b>26,6</b>	<b>27,2</b>

Source : Insee, Répertoire des entreprises et des établissements<sup>4</sup> (Sirene) en 2020

### Taille des établissements



Source : Insee, Répertoire des entreprises et des établissements<sup>4</sup> (Sirene) au 31/12/2019

<sup>1</sup> : À l'exception des automobiles et des motocycles  
<sup>2</sup> : Services aux entreprises  
<sup>3</sup> : Services aux particuliers  
<sup>4</sup> : Établissements du champ marchand non agricole  
<sup>5</sup> : Y compris inconnu et non enregistré

**Signes conventionnels utilisés**  
s : secret statistique (y compris entre indicateurs et entre zones géographiques)  
nd : donnée non disponible ou non diffusable  
/// : donnée non calculable (ex. pas d'EPCI 2015)