

Tissu économique

Zone étudiée

QP Les Beaudottes (QP093054)

Zones de comparaison

Communes 2014 : Aulnay-sous-Bois, Sevrans

EPCI 2015 : CA Terres de France, commune de Aulnay-sous-Bois

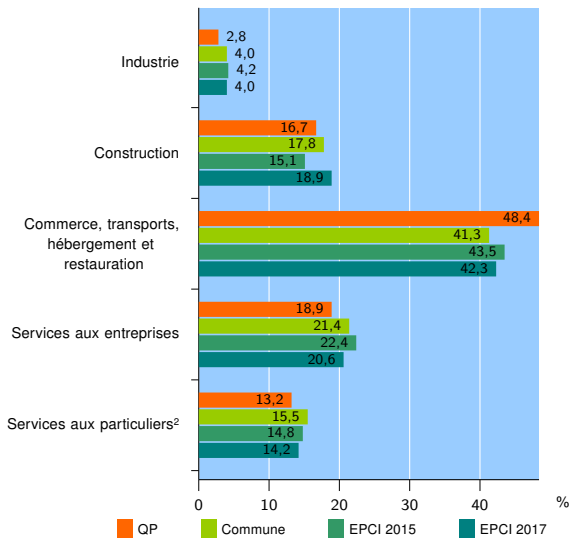
EPCI 2017 : EPT Paris terres d'envol

Activité des établissements

	QP	Commune	EPCI 2015	EPCI 2017
Nombre d'établissements	1 082	6 913	11 711	20 134
Industrie	30	275	489	811
Construction	181	1 233	1 770	3 801
Commerce, transports, hébergement et restauration	524	2 854	5 099	8 508
Dont : commerce de gros ¹	57	413	806	1 365
commerce de détail ¹	227	1 087	1 668	2 888
Services aux entreprises	204	1 476	2 620	4 155
Services aux particuliers ²	143	1 075	1 733	2 859
Dont : enseignement, santé et action sociale	94	692	1 104	1 790

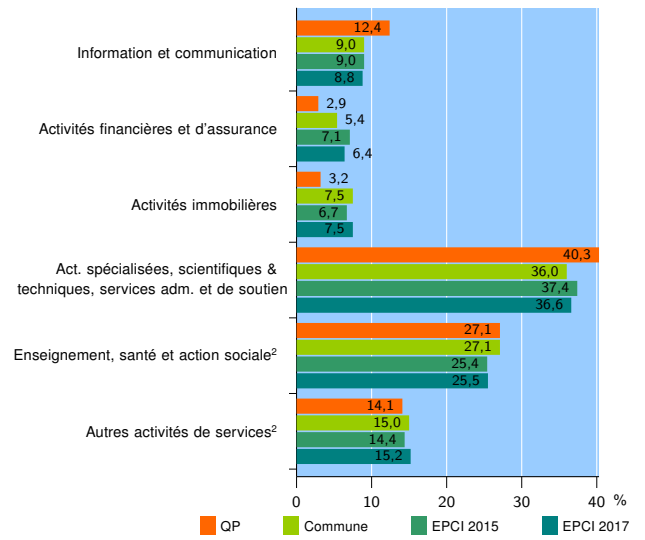
Source : Insee, Répertoire des entreprises et des établissements³ (Sirene) au 01/01/2015

Activité des établissements



Source : Insee, Répertoire des entreprises et des établissements³ (Sirene) au 01/01/2015

Activité des établissements de service



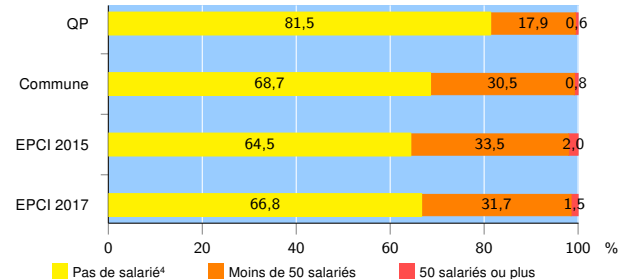
Source : Insee, Répertoire des entreprises et des établissements³ (Sirene) au 01/01/2015

Démographie d'établissements

	QP	Commune	EPCI 2015	EPCI 2017
Créations et transferts d'établissements	296	1 439	2 326	4 308
Part des transferts (%)	9,5	19,0	18,5	18,5
Part des créations (%)	90,5	81,0	81,5	81,5
Part de micro-entrepreneurs parmi les créations d'établissements (%)	65,3	49,2	45,1	45,0
Taux de créations et transferts (%)	27,4	20,8	19,9	21,4

Source : Insee, Répertoire des entreprises et des établissements³ (Sirene) en 2015

Taille des établissements



Source : Insee, Répertoire des entreprises et des établissements³ (Sirene) au 01/01/2015

¹ : À l'exception des automobiles et des motocycles

² : Les services aux particuliers sont composés de l'enseignement, santé et action sociale ainsi que des autres activités de service

³ : Établissements du champ marchand non agricole

⁴ : Y compris inconnu et non enregistré

Signes conventionnels utilisés

s : secret statistique (y compris entre indicateurs et entre zones géographiques)
nd : données non disponibles ou non diffusables (ex. mauvaise qualité de géolocalisation)
/// : absence de résultat due à la nature des choses (ex. pas d'EPCI 2015)