

## Tissu économique

### Zone étudiée

QP Quartiers Economie - Les Oiseaux (QP093006)

### Zones de comparaison

Communes 2020 : Le Blanc-Mesnil, Drancy

EPCI 2015 : CA de l'Aéroport du Bourget, commune de Le Blanc-Mesnil

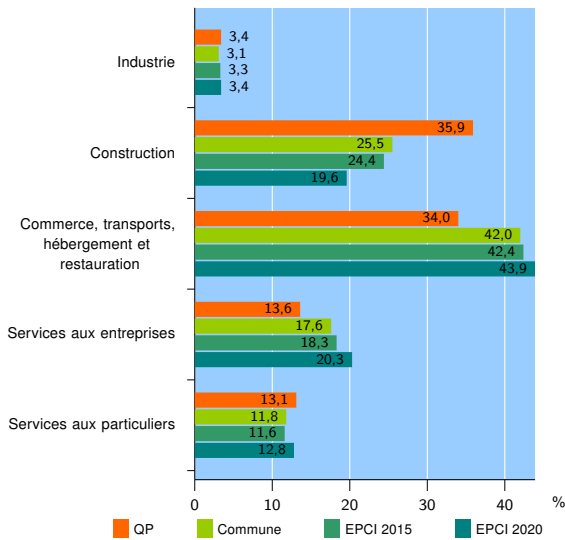
EPCI 2020 : EPT Paris terres d'envol

### Activité des établissements

	QP	Commune	EPCI 2015	EPCI 2020
<b>Nombre d'établissements</b>	<b>206</b>	<b>9 778</b>	<b>11 695</b>	<b>26 822</b>
Industrie	7	300	380	903
Construction	74	2 493	2 858	5 265
Commerce, transports, hébergement et restauration	70	4 104	4 955	11 770
Dont : commerce de gros <sup>1</sup>	16	582	691	1 662
commerce de détail <sup>1</sup>	21	1 239	1 453	3 269
Services aux entreprises	28	1 726	2 140	5 448
Services aux particuliers	27	1 155	1 362	3 436
Dont : enseignement, santé et action sociale	11	652	779	2 085

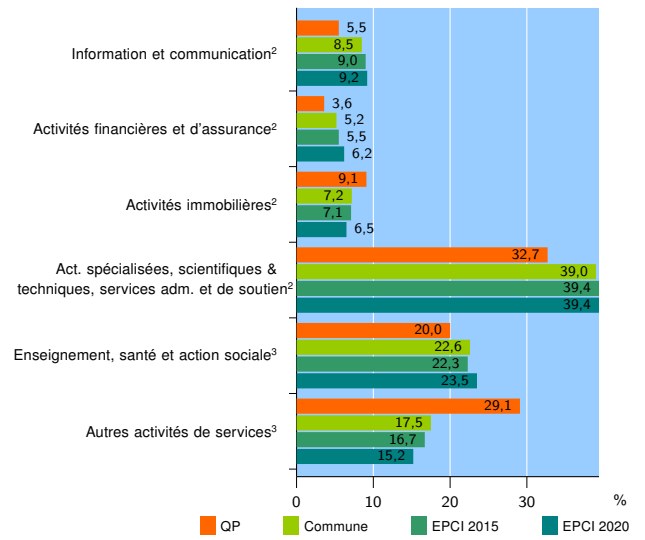
Source : Insee, Répertoire des entreprises et des établissements<sup>4</sup> (Sirene) au 31/12/2018

### Activité des établissements



Source : Insee, Répertoire des entreprises et des établissements<sup>4</sup> (Sirene) au 31/12/2018

### Activité des établissements de service



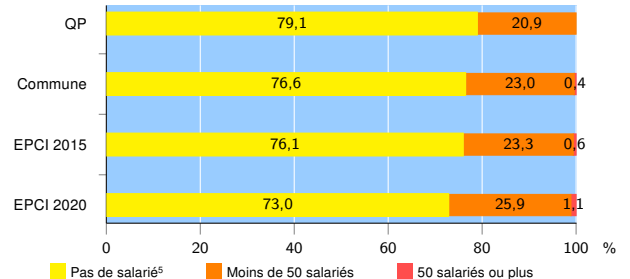
Source : Insee, Répertoire des entreprises et des établissements<sup>4</sup> (Sirene) au 31/12/2018

### Démographie d'établissements

	QP	Commune	EPCI 2015	EPCI 2020
<b>Créations et transferts d'établissements</b>	<b>40</b>	<b>2 942</b>	<b>3 496</b>	<b>7 588</b>
Part des transferts (%)	15,0	14,6	14,5	13,8
Part des créations (%)	85,0	85,4	85,5	86,2
Part de micro-entrepreneurs parmi les créations d'établissements (%)	61,8	61,7	62,5	62,9
<b>Taux de créations et transferts (%)</b>	<b>19,4</b>	<b>30,1</b>	<b>29,9</b>	<b>28,3</b>

Source : Insee, Répertoire des entreprises et des établissements<sup>4</sup> (Sirene) en 2019

### Taille des établissements



Source : Insee, Répertoire des entreprises et des établissements<sup>4</sup> (Sirene) au 31/12/2018

<sup>1</sup> : À l'exception des automobiles et des motocycles

<sup>2</sup> : Services aux entreprises

<sup>3</sup> : Services aux particuliers

<sup>4</sup> : Établissements du champ marchand non agricole

<sup>5</sup> : Y compris inconnu et non enregistré

### Signes conventionnels utilisés

s : secret statistique (y compris entre indicateurs et entre zones géographiques)

nd : données non disponibles ou non diffusables (ex. mauvaise qualité de géolocalisation)

/// : absence de résultat due à la nature des choses (ex. pas d'EPCI 2015)