

Tissu économique

Zone étudiée

QP Quartiers Economie - Les Oiseaux (QP093006)

Zones de comparaison

Communes 2014 : Le Blanc-Mesnil, Drancy

EPCI 2015 : CA de l'Aéroport du Bourget, commune de Le Blanc-Mesnil

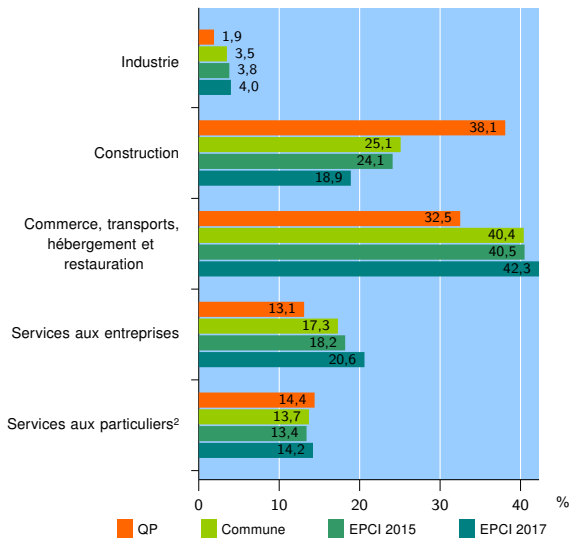
EPCI 2017 : EPT Paris terres d'envol

Activité des établissements

	QP	Commune	EPCI 2015	EPCI 2017
Nombre d'établissements	160	6 971	8 423	20 134
Industrie	3	242	322	811
Construction	61	1 751	2 031	3 801
Commerce, transports, hébergement et restauration	52	2 817	3 409	8 508
Dont : commerce de gros ¹	14	456	559	1 365
commerce de détail ¹	17	1 042	1 220	2 888
Services aux entreprises	21	1 208	1 535	4 155
Services aux particuliers ²	23	953	1 126	2 859
Dont : enseignement, santé et action sociale	9	574	686	1 790

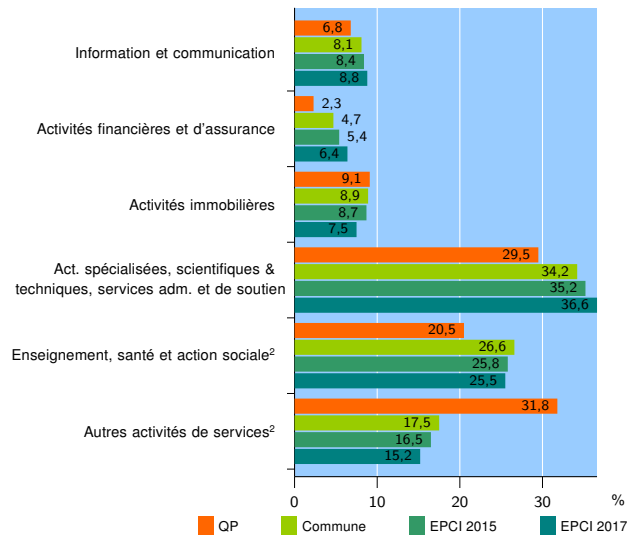
Source : Insee, Répertoire des entreprises et des établissements³ (Sirene) au 01/01/2015

Activité des établissements



Source : Insee, Répertoire des entreprises et des établissements³ (Sirene) au 01/01/2015

Activité des établissements de service



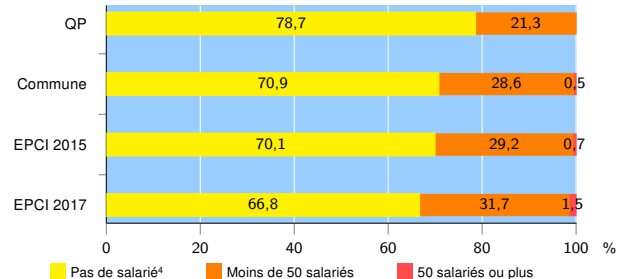
Source : Insee, Répertoire des entreprises et des établissements³ (Sirene) au 01/01/2015

Démographie d'établissements

	QP	Commune	EPCI 2015	EPCI 2017
Créations et transferts d'établissements	24	1 636	1 982	4 308
Part des transferts (%)	16,7	18,6	18,5	18,5
Part des créations (%)	83,3	81,4	81,5	81,5
Part de micro-entrepreneurs parmi les créations d'établissements (%)	40,0	44,1	44,9	45,0
Taux de créations et transferts (%)	15,0	23,5	23,5	21,4

Source : Insee, Répertoire des entreprises et des établissements³ (Sirene) en 2015

Taille des établissements



Source : Insee, Répertoire des entreprises et des établissements³ (Sirene) au 01/01/2015

¹ : À l'exception des automobiles et des motocycles

² : Les services aux particuliers sont composés de l'enseignement, santé et action sociale ainsi que des autres activités de service

³ : Établissements du champ marchand non agricole

⁴ : Y compris inconnu et non enregistré

Signes conventionnels utilisés

s : secret statistique (y compris entre indicateurs et entre zones géographiques)
nd : données non disponibles ou non diffusables (ex. mauvaise qualité de géolocalisation)
/// : absence de résultat due à la nature des choses (ex. pas d'EPCI 2015)