

Tissu économique

Zone étudiée

QP Quartiers La Muette - Village Parisien (QP093005)

Zones de comparaison

Communes 2019 : Bobigny, Drancy

EPCI 2015 : CA de l'Aéroport du Bourget, CA Est Ensemble

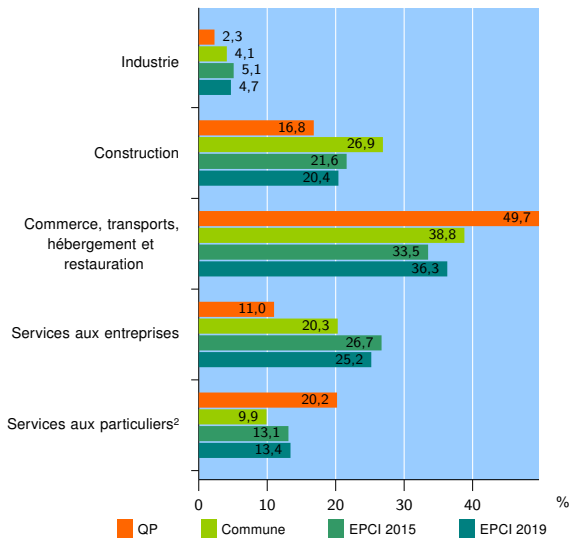
EPCI 2019 : EPT Paris terres d'envol, EPT Est Ensemble

Activité des établissements

	QP	Commune	EPCI 2015	EPCI 2019
Nombre d'établissements	173	10 271	49 180	66 349
Industrie	4	418	2 508	3 135
Construction	29	2 768	10 645	13 555
Commerce, transports, hébergement et restauration	86	3 982	16 472	24 084
Dont : commerce de gros ¹	5	816	3 586	4 713
commerce de détail ¹	39	1 208	4 782	6 946
Services aux entreprises	19	2 087	13 105	16 718
Services aux particuliers ²	35	1 016	6 450	8 857
Dont : enseignement, santé et action sociale	18	569	3 639	5 190

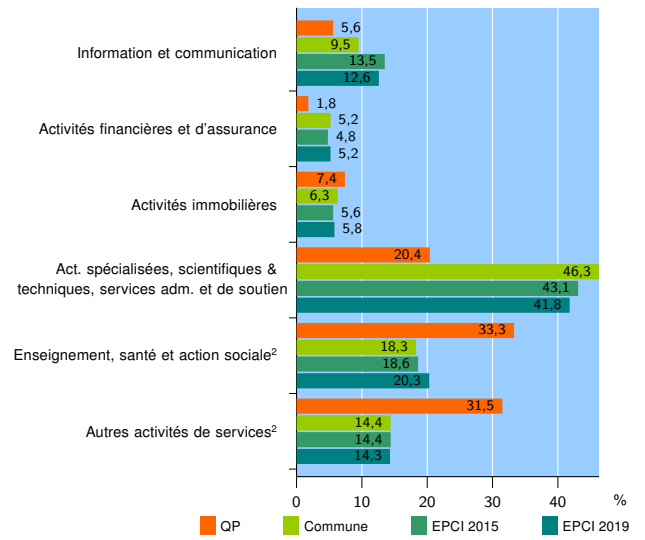
Source : Insee, Répertoire des entreprises et des établissements³ (Sirene) au 31/12/2017

Activité des établissements



Source : Insee, Répertoire des entreprises et des établissements³ (Sirene) au 31/12/2017

Activité des établissements de service



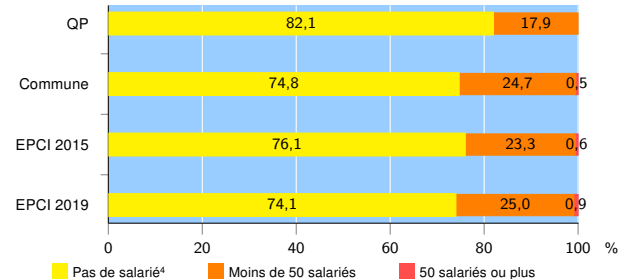
Source : Insee, Répertoire des entreprises et des établissements³ (Sirene) au 31/12/2017

Démographie d'établissements

	QP	Commune	EPCI 2015	EPCI 2019
Créations et transferts d'établissements	48	3 028	13 552	17 842
Part des transferts (%)	16,7	19,0	19,0	17,7
Part des créations (%)	83,3	81,0	81,0	82,3
Part de micro-entrepreneurs parmi les créations d'établissements (%)	72,5	59,9	61,5	61,3
Taux de créations et transferts (%)	27,7	29,5	27,6	26,9

Source : Insee, Répertoire des entreprises et des établissements³ (Sirene) en 2018

Taille des établissements



Source : Insee, Répertoire des entreprises et des établissements³ (Sirene) au 31/12/2017

¹ : À l'exception des automobiles et des motocycles

² : Les services aux particuliers sont composés de l'enseignement, santé et action sociale ainsi que des autres activités de service

³ : Établissements du champ marchand non agricole

⁴ : Y compris inconnu et non enregistré

Signes conventionnels utilisés

s : secret statistique (y compris entre indicateurs et entre zones géographiques)
nd : données non disponibles ou non diffusables (ex. mauvaise qualité de géolocalisation)
/// : absence de résultat due à la nature des choses (ex. pas d'EPCI 2015)