

## Tissu économique

### Zone étudiée

QP Quartier Avenir Parisien (QP093004)

### Zones de comparaison

Commune 2019 : Drancy

EPCI 2015 : CA de l'Aéroport du Bourget

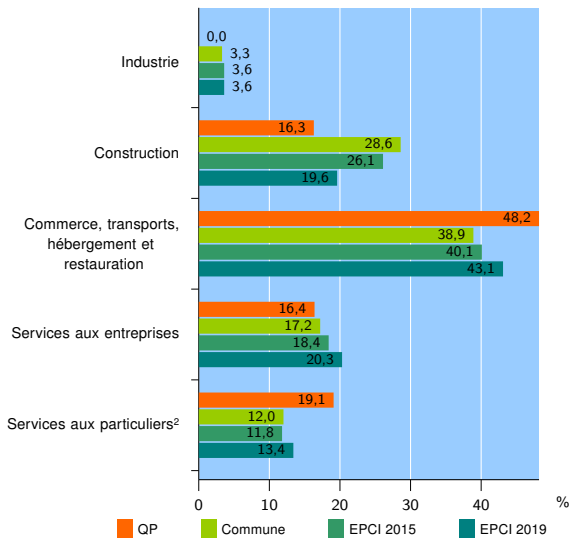
EPCI 2019 : EPT Paris terres d'envol

### Activité des établissements

	QP	Commune	EPCI 2015	EPCI 2019
<b>Nombre d'établissements</b>	<b>110</b>	<b>5 198</b>	<b>6 952</b>	<b>24 121</b>
Industrie	0	170	247	874
Construction	18	1 485	1 818	4 728
Commerce, transports, hébergement et restauration	53	2 022	2 788	10 400
Dont : commerce de gros <sup>1</sup>	5	308	411	1 538
commerce de détail <sup>1</sup>	18	718	934	3 098
Services aux entreprises	18	896	1 280	4 893
Services aux particuliers <sup>2</sup>	21	625	819	3 226
Dont : enseignement, santé et action sociale	15	323	445	1 996

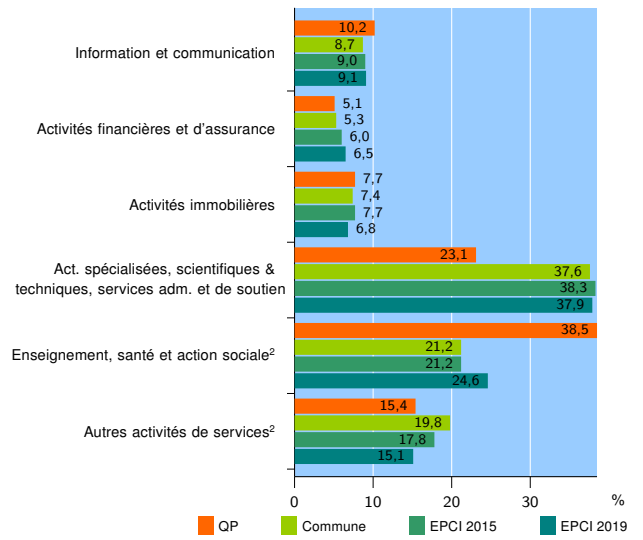
Source : Insee, Répertoire des entreprises et des établissements<sup>3</sup> (Sirene) au 31/12/2017

### Activité des établissements



Source : Insee, Répertoire des entreprises et des établissements<sup>3</sup> (Sirene) au 31/12/2017

### Activité des établissements de service



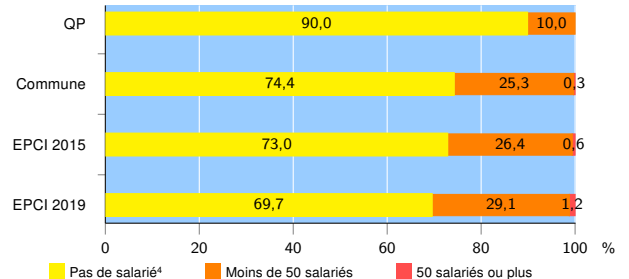
Source : Insee, Répertoire des entreprises et des établissements<sup>3</sup> (Sirene) au 31/12/2017

### Démographie d'établissements

	QP	Commune	EPCI 2015	EPCI 2019
<b>Créations et transferts d'établissements</b>	<b>48</b>	<b>1 692</b>	<b>2 161</b>	<b>6 451</b>
Part des transferts (%)	4,2	17,6	16,8	14,6
Part des créations (%)	95,8	82,4	83,2	85,4
Part de micro-entrepreneurs parmi les créations d'établissements (%)	73,9	61,6	61,3	60,8
<b>Taux de créations et transferts (%)</b>	<b>43,6</b>	<b>32,6</b>	<b>31,1</b>	<b>26,7</b>

Source : Insee, Répertoire des entreprises et des établissements<sup>3</sup> (Sirene) en 2018

### Taille des établissements



Source : Insee, Répertoire des entreprises et des établissements<sup>3</sup> (Sirene) au 31/12/2017

<sup>1</sup> : À l'exception des automobiles et des motocycles

<sup>2</sup> : Les services aux particuliers sont composés de l'enseignement, santé et action sociale ainsi que des autres activités de service

<sup>3</sup> : Établissements du champ marchand non agricole

<sup>4</sup> : Y compris inconnu et non enregistré

### Signes conventionnels utilisés

s : secret statistique (y compris entre indicateurs et entre zones géographiques)  
nd : données non disponibles ou non diffusables (ex. mauvaise qualité de géolocalisation)  
/// : absence de résultat due à la nature des choses (ex. pas d'EPCI 2015)