

## Tissu économique

### Zone étudiée

QP Hauts d'Asnières (QP092012)

### Zones de comparaison

Commune 2018 : Asnières-sur-Seine

EPCI 2015 : Sans objet

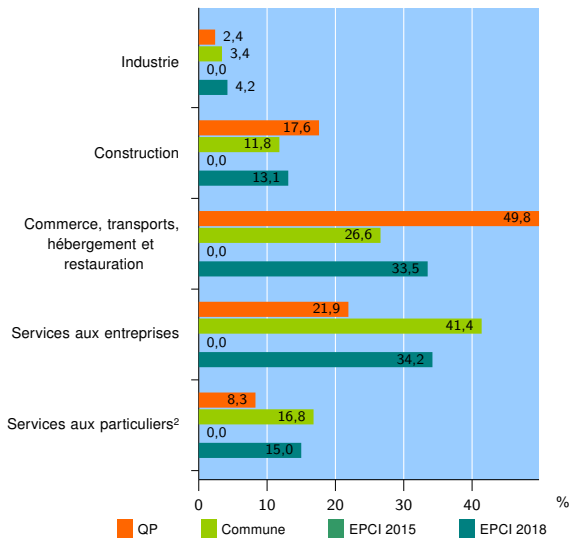
EPCI 2018 : EPT Boucle Nord de Seine

### Activité des établissements

	QP	Commune	EPCI 2015	EPCI 2018
<b>Nombre d'établissements</b>	<b>205</b>	<b>7 480</b>	///	<b>33 810</b>
Industrie	5	254	///	1 424
Construction	36	879	///	4 444
Commerce, transports, hébergement et restauration	102	1 989	///	11 334
Dont : commerce de gros <sup>1</sup>	0	337	///	1 829
commerce de détail <sup>1</sup>	33	722	///	3 660
Services aux entreprises	45	3 099	///	11 548
Services aux particuliers <sup>2</sup>	17	1 259	///	5 060
Dont : enseignement, santé et action sociale	8	771	///	3 117

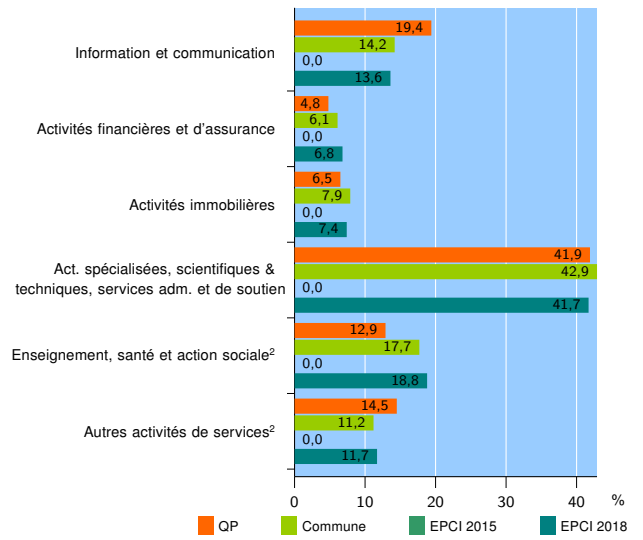
Source : Insee, Répertoire des entreprises et des établissements<sup>3</sup> (Sirene) au 31/12/2016

### Activité des établissements



Source : Insee, Répertoire des entreprises et des établissements<sup>3</sup> (Sirene) au 31/12/2016

### Activité des établissements de service



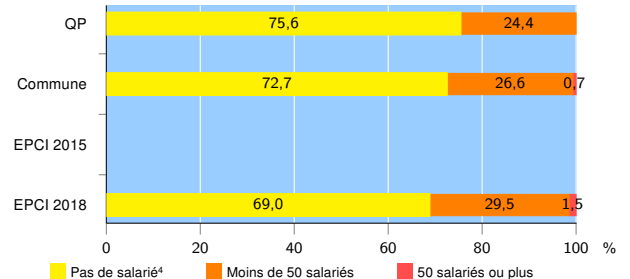
Source : Insee, Répertoire des entreprises et des établissements<sup>3</sup> (Sirene) au 31/12/2016

### Démographie d'établissements

	QP	Commune	EPCI 2015	EPCI 2018
<b>Créations et transferts d'établissements</b>	<b>91</b>	<b>1 908</b>	///	<b>8 461</b>
Part des transferts (%)	7,7	18,0	///	16,2
Part des créations (%)	92,3	82,0	///	83,8
Part de micro-entrepreneurs parmi les créations d'établissements (%)	66,7	60,4	///	58,0
<b>Taux de créations et transferts (%)</b>	<b>44,4</b>	<b>25,5</b>	///	<b>25,0</b>

Source : Insee, Répertoire des entreprises et des établissements<sup>3</sup> (Sirene) en 2017

### Taille des établissements



Source : Insee, Répertoire des entreprises et des établissements<sup>3</sup> (Sirene) au 31/12/2016

<sup>1</sup> : À l'exception des automobiles et des motocycles

<sup>2</sup> : Les services aux particuliers sont composés de l'enseignement, santé et action sociale ainsi que des autres activités de service

<sup>3</sup> : Établissements du champ marchand non agricole

<sup>4</sup> : Y compris inconnu et non enregistré

### Signes conventionnels utilisés

s : secret statistique (y compris entre indicateurs et entre zones géographiques)  
nd : données non disponibles ou non diffusables (ex. mauvaise qualité de géolocalisation)  
/// : absence de résultat due à la nature des choses (ex. pas d'EPCI 2015)