

## Tissu économique

### Zone étudiée

QP Université II (QP092003)

### Zones de comparaison

Commune 2020 : Nanterre

EPCI 2015 : CA du Mont Valérien

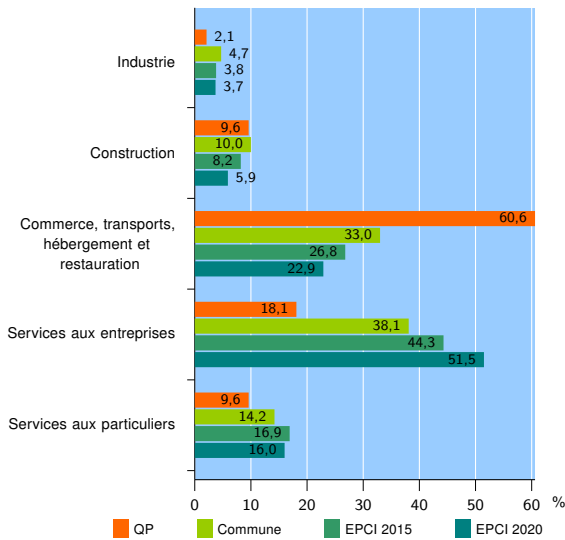
EPCI 2020 : EPT Paris Ouest La Défense

### Activité des établissements

	QP	Commune	EPCI 2015	EPCI 2020
<b>Nombre d'établissements</b>	<b>94</b>	<b>8 408</b>	<b>21 314</b>	<b>73 261</b>
Industrie	2	396	800	2 733
Construction	9	844	1 752	4 310
Commerce, transports, hébergement et restauration	57	2 772	5 721	16 801
Dont : commerce de gros <sup>1</sup>	2	446	1 051	3 615
commerce de détail <sup>1</sup>	13	756	1 740	5 387
Services aux entreprises	17	3 201	9 431	37 722
Services aux particuliers	9	1 195	3 610	11 695
Dont : enseignement, santé et action sociale	4	792	2 415	7 811

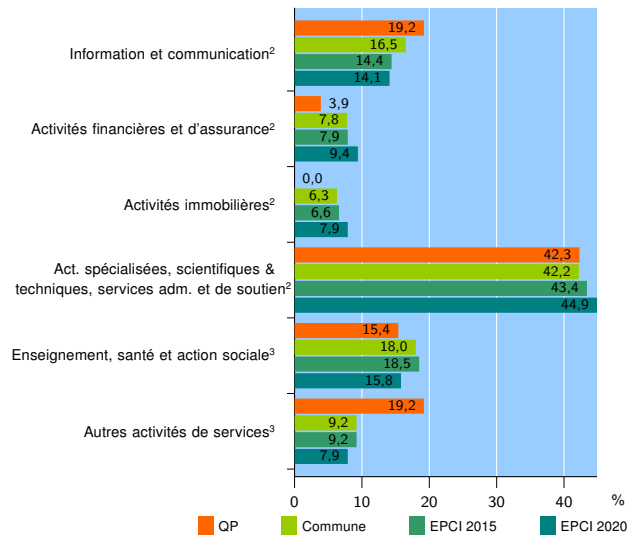
Source : Insee, Répertoire des entreprises et des établissements<sup>4</sup> (Sirene) au 31/12/2018

### Activité des établissements



Source : Insee, Répertoire des entreprises et des établissements<sup>4</sup> (Sirene) au 31/12/2018

### Activité des établissements de service



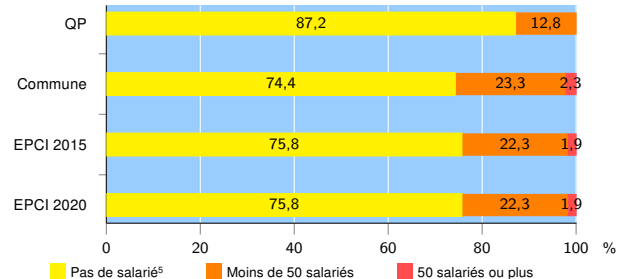
Source : Insee, Répertoire des entreprises et des établissements<sup>4</sup> (Sirene) au 31/12/2018

### Démographie d'établissements

	QP	Commune	EPCI 2015	EPCI 2020
<b>Créations et transferts d'établissements</b>	<b>54</b>	<b>2 501</b>	<b>5 594</b>	<b>17 292</b>
Part des transferts (%)	5,6	17,0	18,0	22,3
Part des créations (%)	94,4	83,0	82,0	77,7
Part de micro-entrepreneurs parmi les créations d'établissements (%)	84,3	67,7	65,3	56,7
<b>Taux de créations et transferts (%)</b>	<b>57,4</b>	<b>29,7</b>	<b>26,2</b>	<b>23,6</b>

Source : Insee, Répertoire des entreprises et des établissements<sup>4</sup> (Sirene) en 2019

### Taille des établissements



Source : Insee, Répertoire des entreprises et des établissements<sup>4</sup> (Sirene) au 31/12/2018

<sup>1</sup> : À l'exception des automobiles et des motocycles

<sup>2</sup> : Services aux entreprises

<sup>3</sup> : Services aux particuliers

<sup>4</sup> : Établissements du champ marchand non agricole

<sup>5</sup> : Y compris inconnu et non enregistré

### Signes conventionnels utilisés

s : secret statistique (y compris entre indicateurs et entre zones géographiques)  
nd : données non disponibles ou non diffusables (ex. mauvaise qualité de géolocalisation)  
/// : absence de résultat due à la nature des choses (ex. pas d'EPCI 2015)