

## Tissu économique

### Zone étudiée

QP Le Tiec (QP091036)

### Zones de comparaison

Commune 2020 : Égly

EPCI 2015 : CC de l'Arpajonnais (Cca)

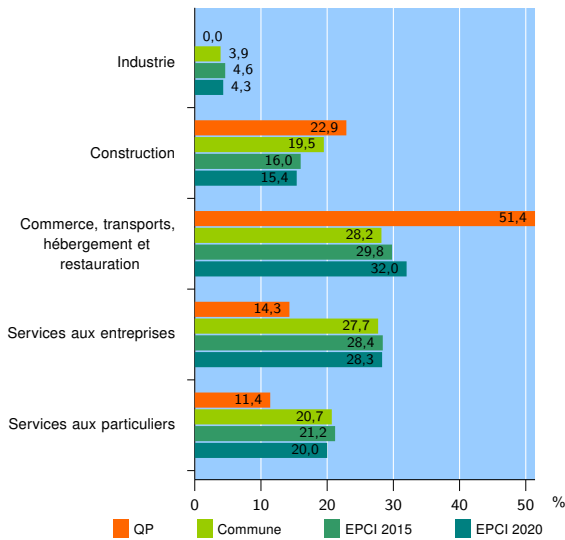
EPCI 2020 : CA Cour d'Essonne Agglomération

### Activité des établissements

	QP	Commune	EPCI 2015	EPCI 2020
<b>Nombre d'établissements</b>	<b>35</b>	<b>358</b>	<b>4 404</b>	<b>12 791</b>
Industrie	0	14	202	547
Construction	8	70	706	1 968
Commerce, transports, hébergement et restauration	18	101	1 311	4 099
Dont : commerce de gros <sup>1</sup>	0	11	221	641
commerce de détail <sup>1</sup>	9	49	475	1 551
Services aux entreprises	5	99	1 251	3 619
Services aux particuliers	4	74	934	2 558
Dont : enseignement, santé et action sociale	1	40	544	1 550

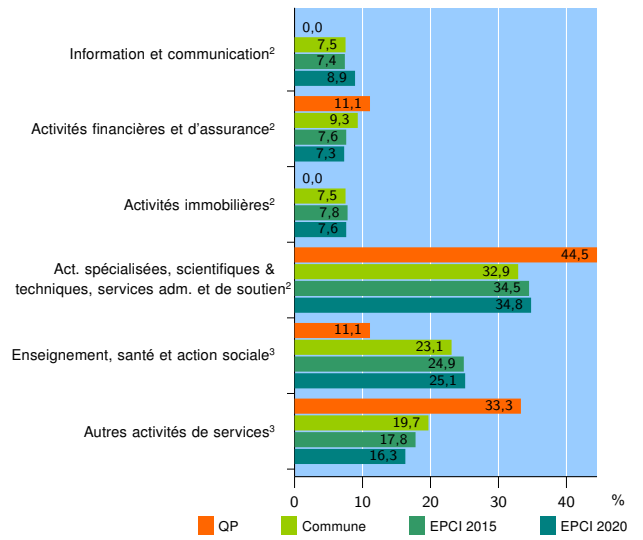
Source : Insee, Répertoire des entreprises et des établissements<sup>4</sup> (Sirene) au 31/12/2018

### Activité des établissements



Source : Insee, Répertoire des entreprises et des établissements<sup>4</sup> (Sirene) au 31/12/2018

### Activité des établissements de service



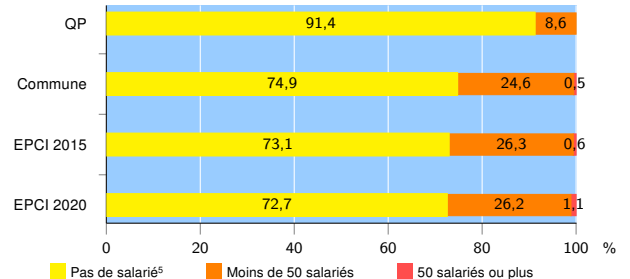
Source : Insee, Répertoire des entreprises et des établissements<sup>4</sup> (Sirene) au 31/12/2018

### Démographie d'établissements

	QP	Commune	EPCI 2015	EPCI 2020
<b>Créations et transferts d'établissements</b>	<b>16</b>	<b>75</b>	<b>942</b>	<b>3 057</b>
Part des transferts (%)	6,2	21,3	15,0	15,0
Part des créations (%)	93,8	78,7	85,0	85,0
Part de micro-entrepreneurs parmi les créations d'établissements (%)	66,7	59,3	59,9	61,0
<b>Taux de créations et transferts (%)</b>	<b>45,7</b>	<b>20,9</b>	<b>21,4</b>	<b>23,9</b>

Source : Insee, Répertoire des entreprises et des établissements<sup>4</sup> (Sirene) en 2019

### Taille des établissements



Source : Insee, Répertoire des entreprises et des établissements<sup>4</sup> (Sirene) au 31/12/2018

<sup>1</sup> : À l'exception des automobiles et des motocycles

<sup>2</sup> : Services aux entreprises

<sup>3</sup> : Services aux particuliers

<sup>4</sup> : Établissements du champ marchand non agricole

<sup>5</sup> : Y compris inconnu et non enregistré

### Signes conventionnels utilisés

s : secret statistique (y compris entre indicateurs et entre zones géographiques)

nd : données non disponibles ou non diffusables (ex. mauvaise qualité de géolocalisation)

/// : absence de résultat due à la nature des choses (ex. pas d'EPCI 2015)