

## Tissu économique

### Zone étudiée

QP La Forêt (QP091032)

### Zones de comparaison

Commune 2019 : Montgeron

EPCI 2015 : CA Sénart Val de Seine (Casvs)

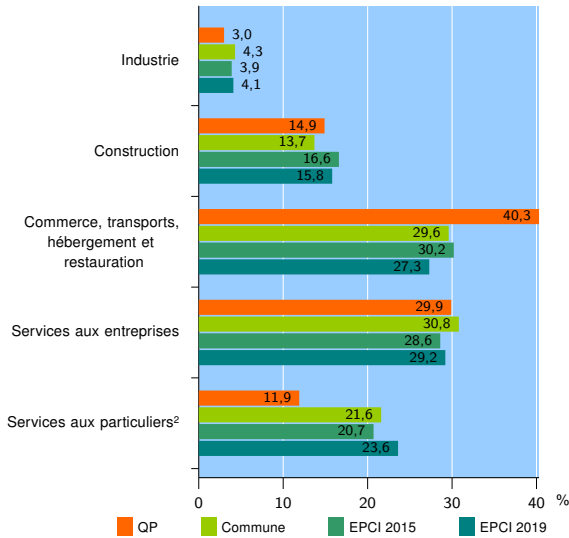
EPCI 2019 : CA Val d'Yerres Val de Seine

### Activité des établissements

	QP	Commune	EPCI 2015	EPCI 2019
<b>Nombre d'établissements</b>	<b>67</b>	<b>1 521</b>	<b>4 794</b>	<b>10 329</b>
Industrie	2	65	189	420
Construction	10	208	798	1 627
Commerce, transports, hébergement et restauration	27	451	1 446	2 823
Dont : commerce de gros <sup>1</sup>	2	58	183	403
commerce de détail <sup>1</sup>	14	219	622	1 173
Services aux entreprises	20	469	1 370	3 020
Services aux particuliers <sup>2</sup>	8	328	991	2 439
Dont : enseignement, santé et action sociale	2	205	606	1 625

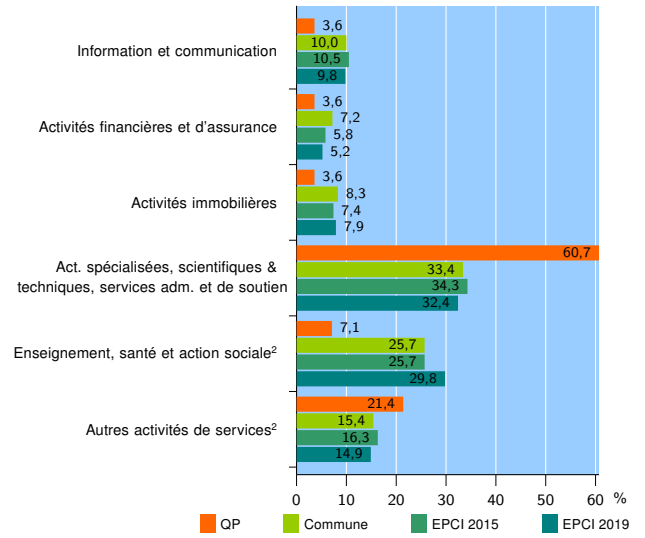
Source : Insee, Répertoire des entreprises et des établissements<sup>3</sup> (Sirene) au 31/12/2017

### Activité des établissements



Source : Insee, Répertoire des entreprises et des établissements<sup>3</sup> (Sirene) au 31/12/2017

### Activité des établissements de service



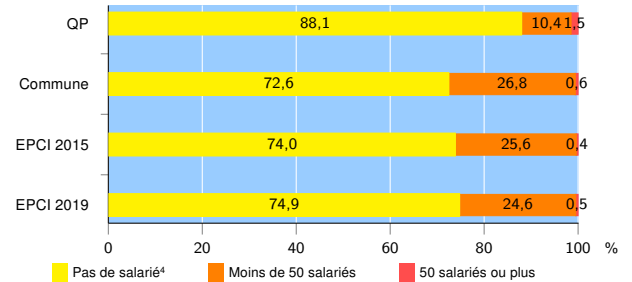
Source : Insee, Répertoire des entreprises et des établissements<sup>3</sup> (Sirene) au 31/12/2017

### Démographie d'établissements

	QP	Commune	EPCI 2015	EPCI 2019
<b>Créations et transferts d'établissements</b>	<b>21</b>	<b>331</b>	<b>1 121</b>	<b>2 332</b>
Part des transferts (%)	4,8	14,8	14,4	14,8
Part des créations (%)	95,2	85,2	85,6	85,2
Part de micro-entrepreneurs parmi les créations d'établissements (%)	75,0	63,8	63,1	61,3
<b>Taux de créations et transferts (%)</b>	<b>31,3</b>	<b>21,8</b>	<b>23,4</b>	<b>22,6</b>

Source : Insee, Répertoire des entreprises et des établissements<sup>3</sup> (Sirene) en 2018

### Taille des établissements



Source : Insee, Répertoire des entreprises et des établissements<sup>3</sup> (Sirene) au 31/12/2017

<sup>1</sup> : À l'exception des automobiles et des motocycles

<sup>2</sup> : Les services aux particuliers sont composés de l'enseignement, santé et action sociale ainsi que des autres activités de service

<sup>3</sup> : Établissements du champ marchand non agricole

<sup>4</sup> : Y compris inconnu et non enregistré

### Signes conventionnels utilisés

s : secret statistique (y compris entre indicateurs et entre zones géographiques)  
nd : données non disponibles ou non diffusables (ex. mauvaise qualité de géolocalisation)  
/// : absence de résultat due à la nature des choses (ex. pas d'EPCI 2015)