

## Tissu économique

### Zone étudiée

QP Grigny 2 (QP091027)

### Zones de comparaison

Commune 2021 : Grigny

EPCI 2015 : CA Les Lacs de l'Essonne (CALE)

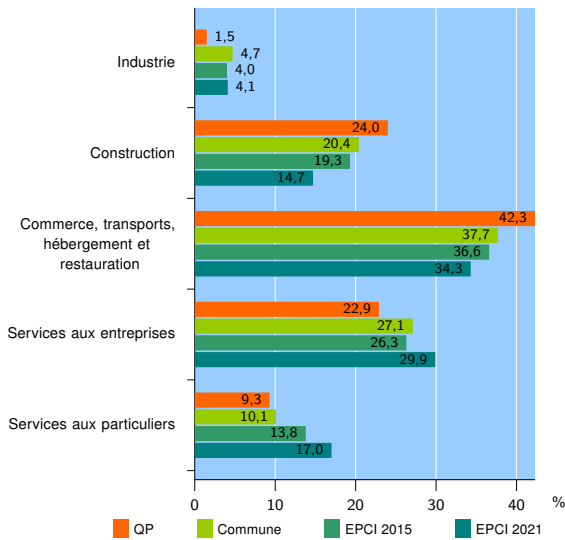
EPCI 2021 : CA Grand Paris Sud Seine Essonne Sénart

### Activité des établissements

	QP	Commune	EPCI 2015	EPCI 2021
<b>Nombre d'établissements</b>	<b>525</b>	<b>1 820</b>	<b>4 268</b>	<b>27 274</b>
Industrie	8	85	173	1 129
Construction	126	372	822	4 022
Commerce, transports, hébergement et restauration	222	686	1 562	9 343
Dont : commerce de gros <sup>1</sup>	32	135	250	1 606
commerce de détail <sup>1</sup>	66	189	459	3 004
Services aux entreprises	120	494	1 123	8 147
Services aux particuliers	49	183	588	4 633
Dont : enseignement, santé et action sociale	27	109	340	2 722

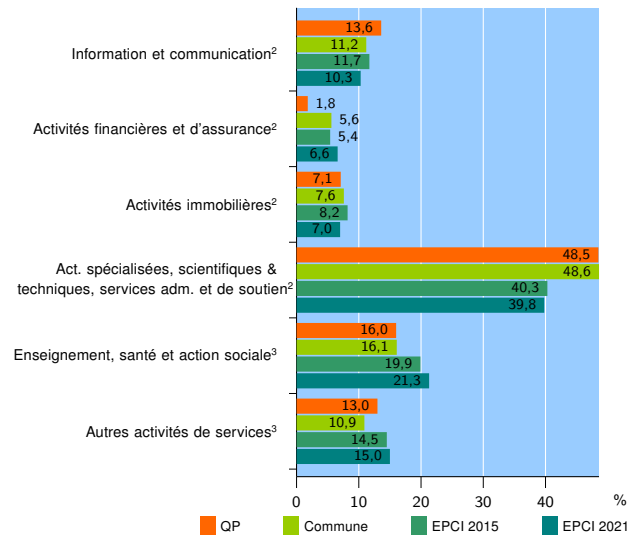
Source : Insee, Répertoire des entreprises et des établissements<sup>4</sup> (Sirene) au 31/12/2019

### Activité des établissements



Source : Insee, Répertoire des entreprises et des établissements<sup>4</sup> (Sirene) au 31/12/2019

### Activité des établissements de service



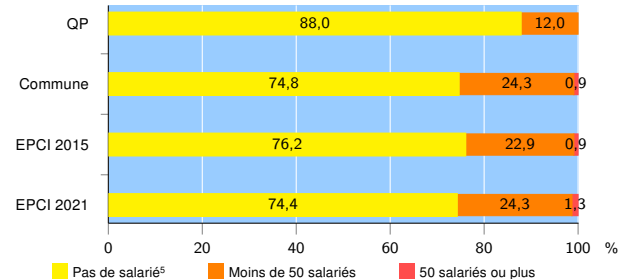
Source : Insee, Répertoire des entreprises et des établissements<sup>4</sup> (Sirene) au 31/12/2019

### Démographie d'établissements

	QP	Commune	EPCI 2015	EPCI 2021
<b>Créations et transferts d'établissements</b>	<b>323</b>	<b>663</b>	<b>1 254</b>	<b>7 309</b>
Part des transferts (%)	6,2	10,6	11,2	14,2
Part des créations (%)	93,8	89,4	88,8	85,8
Part de micro-entrepreneurs parmi les créations d'établissements (%)	80,5	70,2	68,8	64,3
<b>Taux de créations et transferts (%)</b>	<b>61,5</b>	<b>36,4</b>	<b>29,4</b>	<b>26,8</b>

Source : Insee, Répertoire des entreprises et des établissements<sup>4</sup> (Sirene) en 2020

### Taille des établissements



Source : Insee, Répertoire des entreprises et des établissements<sup>4</sup> (Sirene) au 31/12/2019

<sup>1</sup> : À l'exception des automobiles et des motocycles

<sup>2</sup> : Services aux entreprises

<sup>3</sup> : Services aux particuliers

<sup>4</sup> : Établissements du champ marchand non agricole

<sup>5</sup> : Y compris inconnu et non enregistré

### Signes conventionnels utilisés

s : secret statistique (y compris entre indicateurs et entre zones géographiques)

nd : donnée non disponible ou non diffusable

/// : donnée non calculable (ex. pas d'EPCI 2015)