

Tissu économique

Zone étudiée

QP La Grande Borne - Le Plateau (QP091026)

Zones de comparaison

Communes 2019 : Grigny, Viry-Châtillon

EPCI 2015 : CA Les Lacs de l'Essonne (CALE)

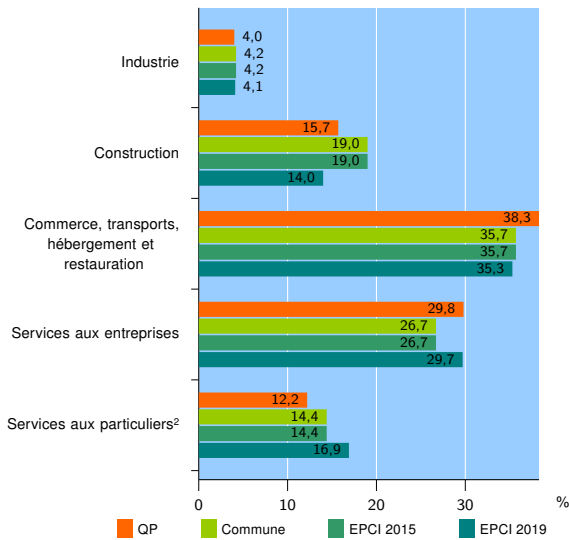
EPCI 2019 : CA Grand Paris Sud Seine Essonne Sénart, EPT Grand-Orly Seine Bièvre

Activité des établissements

	QP	Commune	EPCI 2015	EPCI 2019
Nombre d'établissements	605	3 650	3 650	71 332
Industrie	24	153	153	2 906
Construction	95	693	693	9 989
Commerce, transports, hébergement et restauration	232	1 304	1 304	25 184
Dont : commerce de gros ¹	44	243	243	4 681
commerce de détail ¹	77	415	415	8 040
Services aux entreprises	180	976	976	21 181
Services aux particuliers ²	74	524	524	12 072
Dont : enseignement, santé et action sociale	38	316	316	7 406

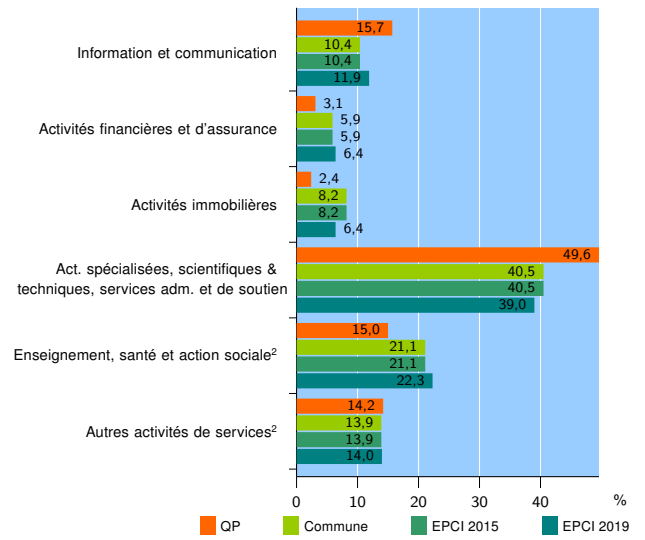
Source : Insee, Répertoire des entreprises et des établissements³ (Sirene) au 31/12/2017

Activité des établissements



Source : Insee, Répertoire des entreprises et des établissements³ (Sirene) au 31/12/2017

Activité des établissements de service



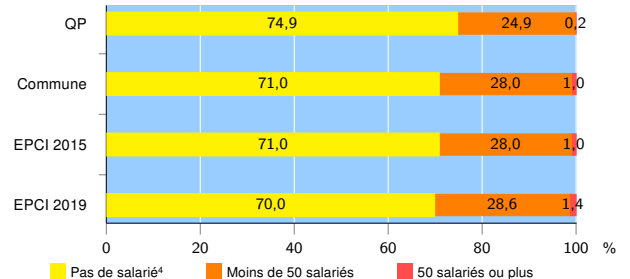
Source : Insee, Répertoire des entreprises et des établissements³ (Sirene) au 31/12/2017

Démographie d'établissements

	QP	Commune	EPCI 2015	EPCI 2019
Créations et transferts d'établissements	154	842	842	18 419
Part des transferts (%)	17,5	15,1	15,1	15,8
Part des créations (%)	82,5	84,9	84,9	84,2
Part de micro-entrepreneurs parmi les créations d'établissements (%)	60,6	60,1	60,1	62,7
Taux de créations et transferts (%)	25,5	23,1	23,1	25,8

Source : Insee, Répertoire des entreprises et des établissements³ (Sirene) en 2018

Taille des établissements



Source : Insee, Répertoire des entreprises et des établissements³ (Sirene) au 31/12/2017

¹ : À l'exception des automobiles et des motocycles

² : Les services aux particuliers sont composés de l'enseignement, santé et action sociale ainsi que des autres activités de service

³ : Établissements du champ marchand non agricole

⁴ : Y compris inconnu et non enregistré

Signes conventionnels utilisés

s : secret statistique (y compris entre indicateurs et entre zones géographiques)
nd : données non disponibles ou non diffusables (ex. mauvaise qualité de géolocalisation)
/// : absence de résultat due à la nature des choses (ex. pas d'EPCI 2015)