

Tissu économique

Zone étudiée

QP La Grande Borne - Le Plateau (QP091026)

Zones de comparaison

Communes 2018 : Grigny, Viry-Châtillon

EPCI 2015 : CA Les Lacs de l'Essonne (CALE)

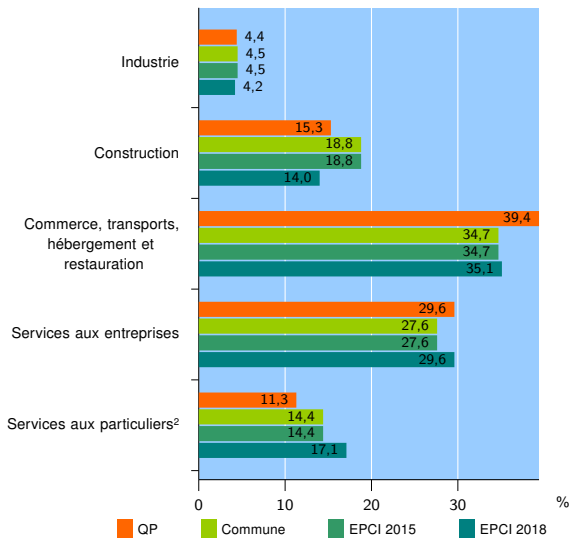
EPCI 2018 : CA Grand Paris Sud Seine Essonne Sénart, EPT Grand-Orly Seine Bièvre

Activité des établissements

	QP	Commune	EPCI 2015	EPCI 2018
Nombre d'établissements	568	3 432	3 432	65 950
Industrie	25	154	154	2 781
Construction	87	646	646	9 252
Commerce, transports, hébergement et restauration	224	1 192	1 192	23 138
Dont : commerce de gros ¹	46	236	236	4 500
commerce de détail ¹	78	392	392	7 567
Services aux entreprises	168	946	946	19 506
Services aux particuliers ²	64	494	494	11 273
Dont : enseignement, santé et action sociale	36	305	305	6 999

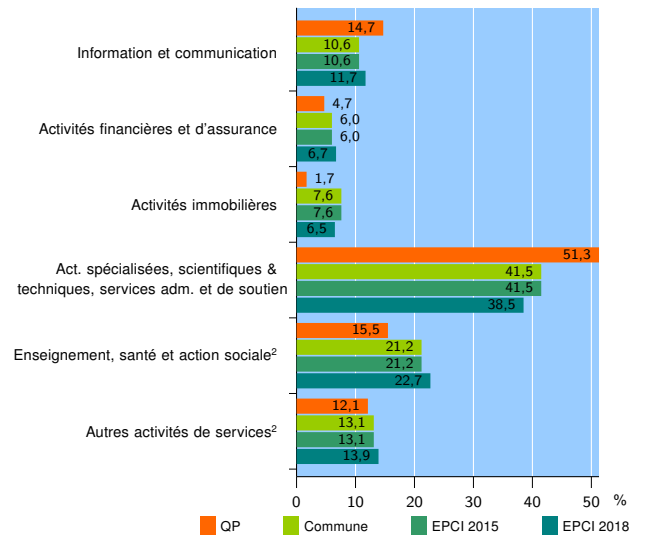
Source : Insee, Répertoire des entreprises et des établissements³ (Sirene) au 31/12/2016

Activité des établissements



Source : Insee, Répertoire des entreprises et des établissements³ (Sirene) au 31/12/2016

Activité des établissements de service



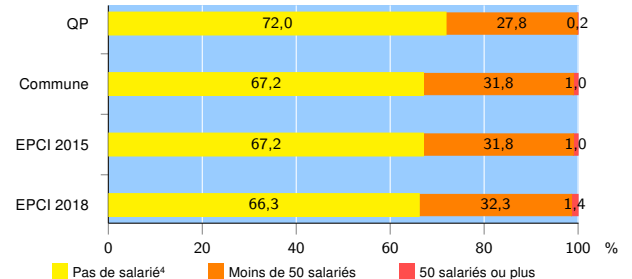
Source : Insee, Répertoire des entreprises et des établissements³ (Sirene) au 31/12/2016

Démographie d'établissements

	QP	Commune	EPCI 2015	EPCI 2018
Créations et transferts d'établissements	135	696	696	15 512
Part des transferts (%)	10,4	18,2	18,2	17,4
Part des créations (%)	89,6	81,8	81,8	82,6
Part de micro-entrepreneurs parmi les créations d'établissements (%)	48,8	48,7	48,7	56,0
Taux de créations et transferts (%)	23,8	20,3	20,3	23,5

Source : Insee, Répertoire des entreprises et des établissements³ (Sirene) en 2017

Taille des établissements



Source : Insee, Répertoire des entreprises et des établissements³ (Sirene) au 31/12/2016

¹ : À l'exception des automobiles et des motocycles

² : Les services aux particuliers sont composés de l'enseignement, santé et action sociale ainsi que des autres activités de service

³ : Établissements du champ marchand non agricole

⁴ : Y compris inconnu et non enregistré

Signes conventionnels utilisés

s : secret statistique (y compris entre indicateurs et entre zones géographiques)
nd : données non disponibles ou non diffusables (ex. mauvaise qualité de géolocalisation)
/// : absence de résultat due à la nature des choses (ex. pas d'EPCI 2015)